

E.I. 107 dell 2022

# PLANIMETRIE CATASTALI

519 rend 497

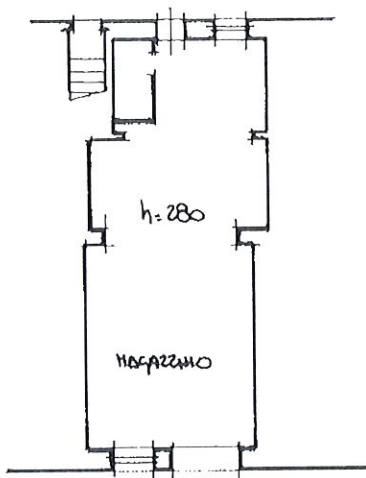


DIREZIONE GENERALE DEL CATASTO E DEI SERVIZI

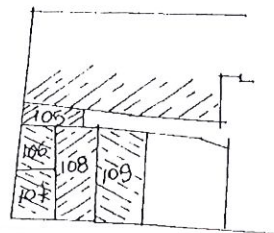
# CATASTO EDILIZIO URBANO (R.D. 13-4-1939, n. 652)

LIRE  
250

Planimetria di u.i.u. in Comune di TORGIANO via GARIBOLDI civ. 108

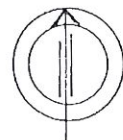


PIANO TERRA



FOGLIO 28 P. 108

ORIENTAMENTO



SCALA DI 1:1200

Roma - Istituto Poligrafico e Zecca dello Stato - P.V.

Dichiarazione di N.C.   
Denuncia di variazione

Compilata dal CEON. ROSIGNOLI  
(Titolo, cognome e nome)  
BRUNO

RISERVATO ALL'UFFICIO

Identificativi catastali  
Ultima planimetria in atti

Iscritto all'albo de CEON.  
della provincia di PR n. 3458

Data presentazione: 20/07/1988 - Data: 27/12/2022 - n. T80345 - Richiedente: RBGLCU76E08D786Y  
Totale schede: 1 - Formato di acquisizione: A4(210x297) - Formato stampa richiesto: A4(210x297)

Catasto dei fabbricati - Situazione al 27/12/2022 - Comune di TORGIANO(L216) - < Foglio 28 - Particella 108 - Subalterno 1 >  
VIA GIUSEPPE GARIBOLDI n. 10/B Piano T

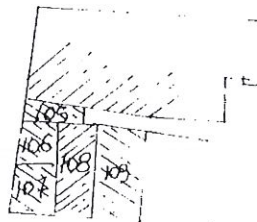
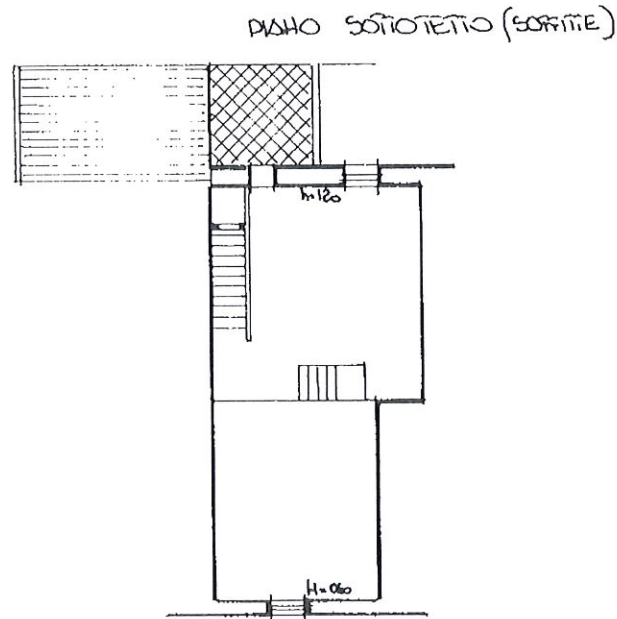
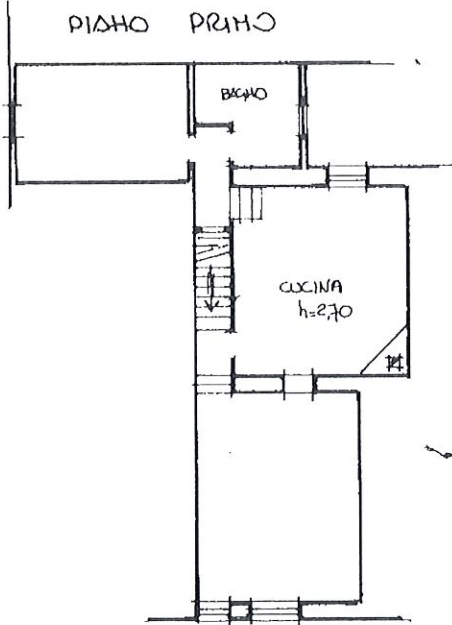


DIREZIONE GENERALE DEL CATASTO E DEI SERVIZI

**CATASTO EDILIZIO URBANO** (R.D.L. 3-4-1939, n. 652)

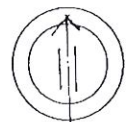
LIRE  
250

Planimetria di u.i.u. in Comune di TORGIANO via VICOLO DEL COMUNE civ. 1



FOGLIO 28 PART. 108

ORIENTAMENTO



SCALA DI 1:1.200

Roma - Istituto Poligrafico e Zecca dello Stato - PV

incom 01  
Catasto dei Fabbricati - Situazione al 27/12/2022 - Comune di TORGIANO (L216) - < Foglio 28 - Particella 108 - Subaltrimo 2 >  
VICOLO DEL COMUNE n. SNC Piano 1 - 2

Dichiarazione di N.C.   
Denuncia di variazione

Compilata dal GEOM. ROSIGNOLI BRUNO  
(Titolo, cognome e nome)

RISERVATO ALL'UFFICIO

Identificativi catastali  
Ultima planimetria in atti

Iscritto all'albo de 1 GEOM.  
della provincia di PS 3458

Data presentazione: 20/07/1988 - Data: 27/12/2022 - n. T80346 - Richiedente: RBGLCU76E08D786Y  
Totale schede: 1 - Formato di acquisizione: A4(210x297) - Formato stampa richiesto: A4(210x297)

128/88