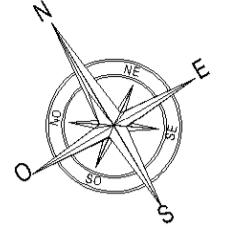
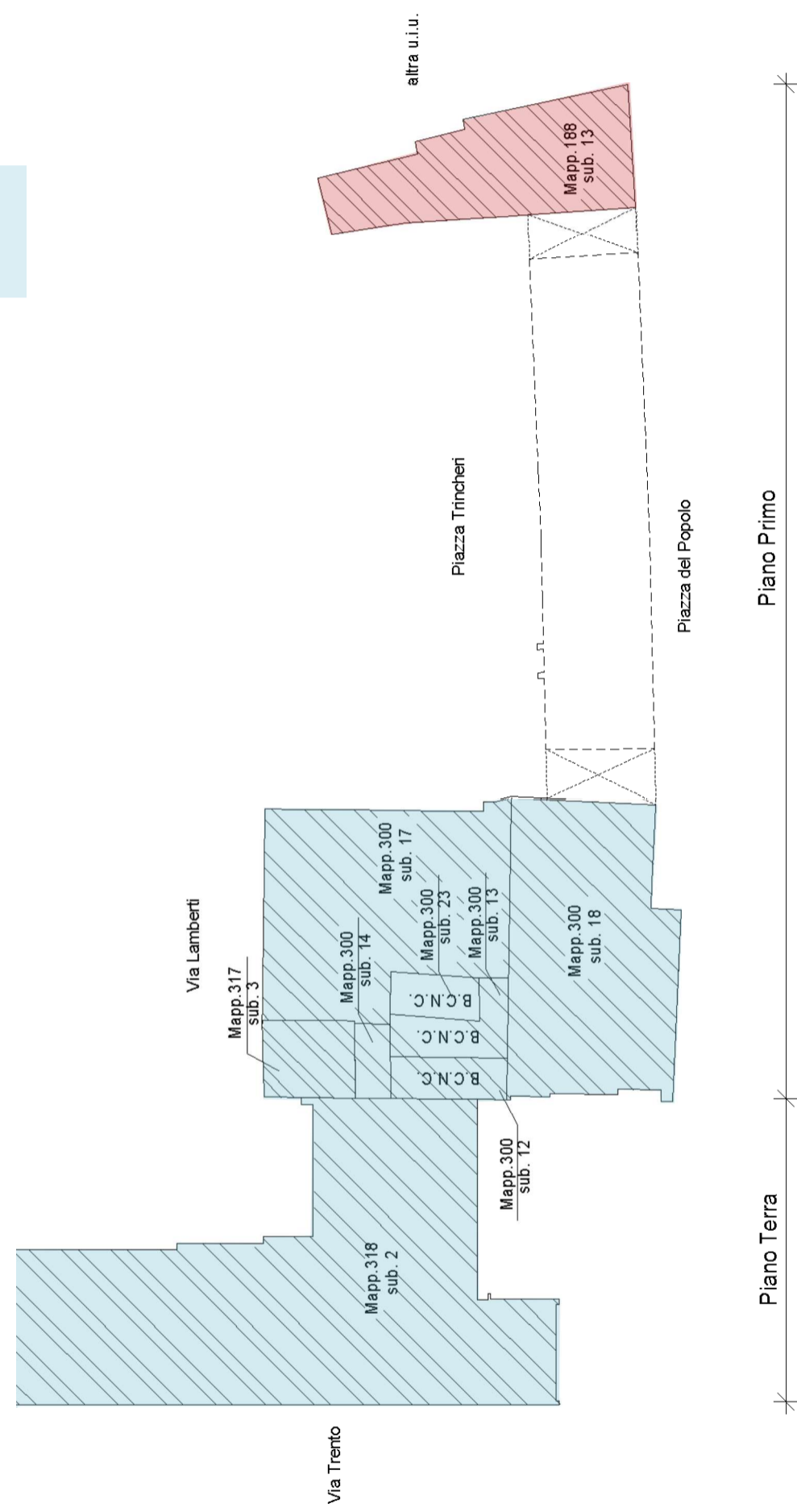




<b>ELABORATO PLANIMETRICO</b>	Compilato da: Negro Massimo	Prov. Savona	N. 1285
GA (A145) - Sez. Urb. ALB - Foglio 19 - Particella 188 - Elaborato planimetrico >	Sezione: ALB	Protocollo n. SV0059609	del 10/03/2011
Comune di Albenga	Foglio: 19	Particella: 188	
Dimostrazione grafica dei subalterni		Tipo Mappale n.	Scala 1 : 500

PROPRIETA' FALL. GEO GESTIONI I.I. SRL

PROPRIETA' FALL. GEO SVILUPPO I.I. SRL



**ELABORATO PLANIMETRICO** Compilato da: Negro Massimo  
 Comune di ALBENGA - Sez. Urb.: ALB - Foglio: 19 - Particella: 188 - Foglio: 19 - Particella: 188  
 Comune di Albenga

Prov. Savona N. 1285  
 SV0059609 del 10/03/2011

Sezione: ALB Foglio: 19 Particella: 188

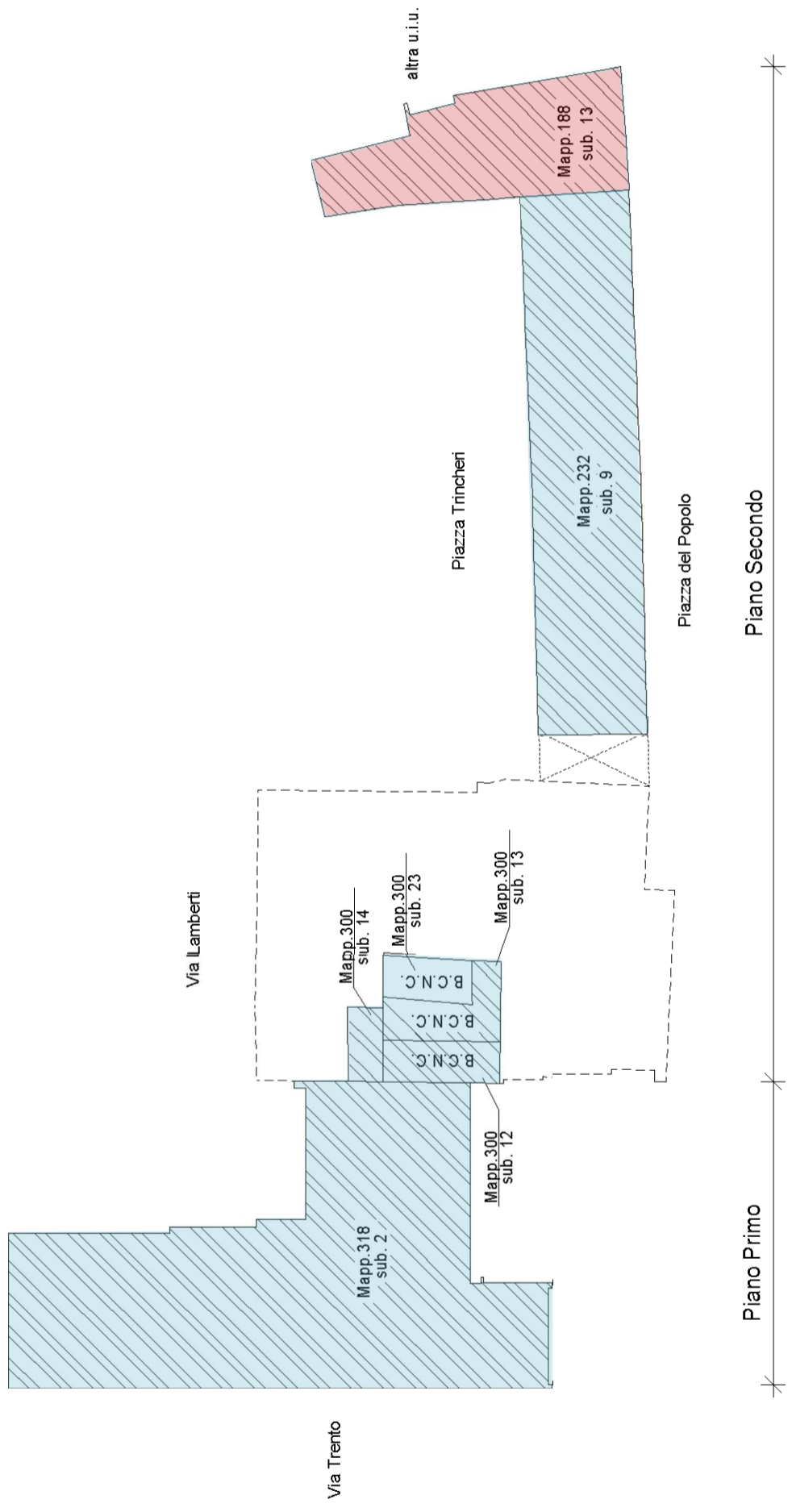
Isritto all'albo: Geometri  
 Tipo Mappale n. del  
 Scala 1 : 500

Dimostrazione grafica dei subalterni

Agenzia del Territorio  
 Catasto dei Fabbricati  
**CATASTO FABBRICATI**  
 Ufficio provinciale di Savona

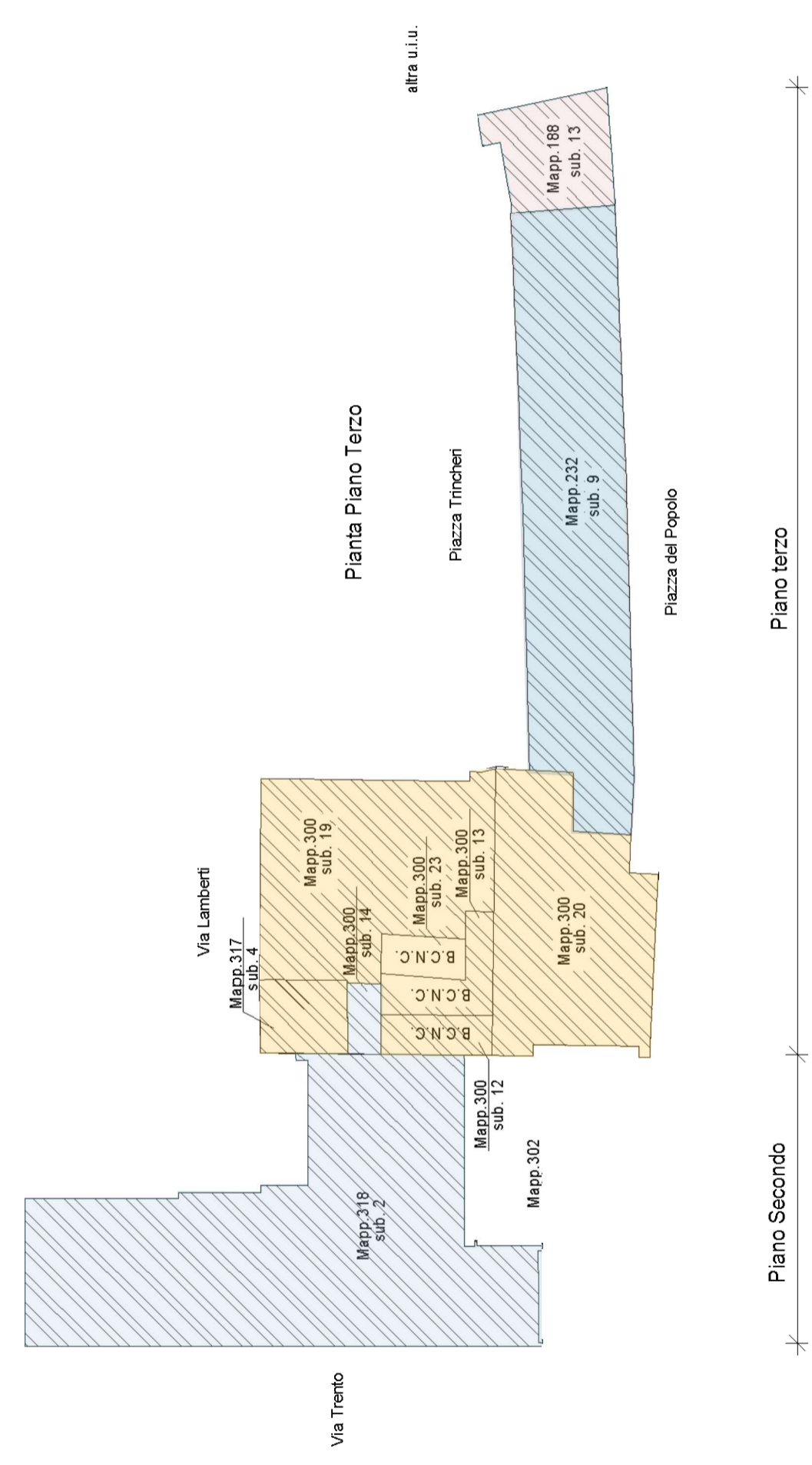
**PROPRIETA' FALL. GEO GESTIONI I.I. SRL**

PROPRIETA' FALL. GEO SVILUPPO I.I. SRL





<b>ELABORATO PLANIMETRICO</b>	Compilato da: Negro Massimo	Prov. Savona	N. 1285
GA (A145) - Sez. Urb. ALB - Foglio 19 - Particella 188 - Elaborato planimetrico >	Sezione: ALB Foglio: 19	Protocollo n. SV0059609	del 10/03/2011
Comune di Albenga		Tipo Mappale n. del Scala 1 : 500	
Dimostrazione grafica dei subalterni			

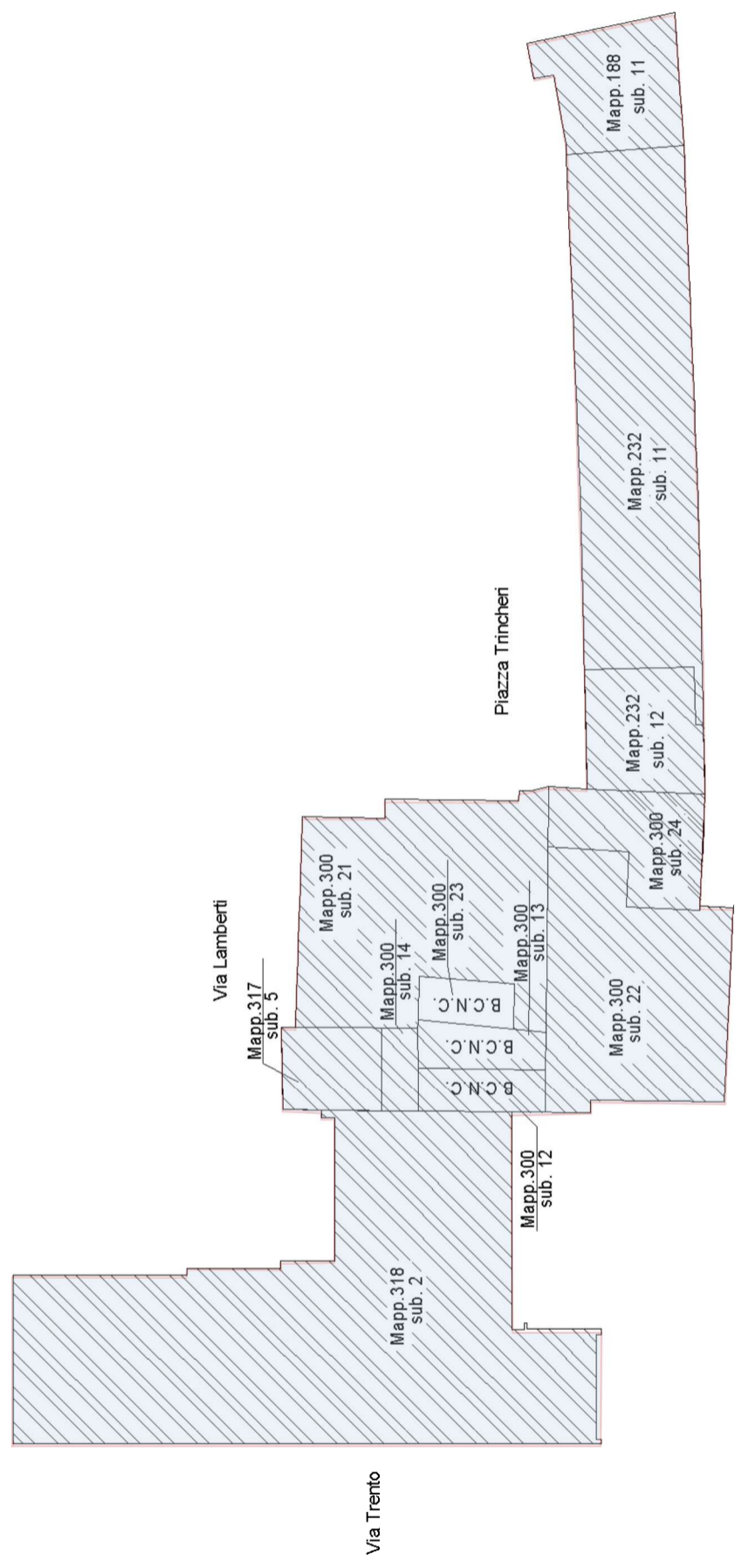
- PROPRIETA' FALL. GEO GESTIONI I.I. SRL
- PROPRIETA' FALL. GEO SVILUPPO I.I. SRL
- PROPRIETA' PROGETTO PONENTE SRL



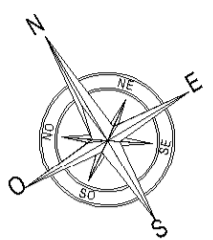
<b>ELABORATO PLANIMETRICO</b> Comune di Albenga	Compilato da: Negro Massimo	Prov. Savona	N. 1285
	Sezione: ALB Foglio: 19	Particella: 188	Protocollo n. SV0059609 del 10/03/2011
Dimostrazione grafica dei subalterni		Tipo Mappale n.	Scala 1 : 500

Agenzia del Territorio  
 Ufficio provinciale di Savona  
**CATASTO FABBRICATI**  
 Comune di ALBENGA

 PROPRIETA' FALL. GEO GESTIONI I.I. SRL  
 PROPRIETA' FALL. GEO SVILUPPO I.I. SRL



Piano Terzo  
 Piano Quarto



<b>ELABORATO PLANIMETRICO</b> Comune di Albenga	Compilato da: Negro Massimo Foglio: 19	Iscritto all'albo: Geometri	Prov. Savona	N. 1285
	Sezione: ALB Foglio: 19	Particella: 188	Protocollo n. SV0059609	del 10/03/2011
Dimostrazione grafica dei subalterni		Tipo Mappale n. del Scala 1 : 500		

Agenzia del Territorio  
 Catasto dei Fabbricati  
**CATASTO FABBRICATI**  
 Ufficio provinciale di Savona

