

TRIBUNALE DI SULMONA
Esecuzione Immobiliare n.57/17 R.G.
promossa da: *Banca del Fucino Spa*

ALLEGATO N. 2 – Stralcio di mappa catastale (NCEU Barrea)

Giudice: Dott.ssa Francesca Pinacchio
Custode: Avv. Alessandro Margiotta
CTU: Ing. Savino L'Erario



N=55700



Firmato Da: L'ENRICO SAVINO Emesso Da: ARUBAPEC S.P.A. NG CA 3 Serial#: 54940c6f7c8a6c904e9147a54230

I Particella: 73

Comune: BARREA
Foglio: 26

Scala originale: 1:2000
Dimensione cornice: 776.000 x 552.000 metri

24-Feb-2021 16:47:21
Prot. n. T323595/2021

ALLEGATO N. 3 – Visura catastale (NCEU Barrea)



Visura per soggetto limitata ad un comune Situazione degli atti informatizzati al 24/02/2021

Data: 24/02/2021 - Ora: 18.35.49
Visura n.: T387535 Pag: 1

Segue

Dati della richiesta	Denominazione:
Soggetto individuato	Terreni e Fabbricati siti nel comune di BARRETA (Codice: A678) Provinc on sede in CIVITELLA ALFEDENA C.F.:

1. Unità Immobiliari site nel Comune di BARRETA(Codice A678) - Catasto dei Fabbricati

N.	DATI IDENTIFICATIVI					DATI DI CLASSAMENTO					ALTRE INFORMAZIONI		
	Sezione Urbana	Foglio	Particella	Sub	Zona Cens.	Micro Zona	Categoria	Classe	Consistenza	Superficie Catastale	Rendita	Indirizzo Dati derivanti da	Dati ulteriori
1		26	73	2			D/2				Euro 12.209,04	VIA SARENTINA SNC piano: T:1-2-3; Variazione del 10/09/2010 protocollo n. A00254699 in atti dal 10/09/2010 VARIAZIONE PER PRESENTAZIONE PLANIMETRIA MANCANTE (n. 8692.1/2010)	Riserve
2		26	73	3			D/8				Euro 3.687,50	VIA SARENTINA SNC piano: T; Variazione del 10/09/2010 protocollo n. A00254716 in atti dal 10/09/2010 VARIAZIONE PER PRESENTAZIONE PLANIMETRIA MANCANTE (n. 8693.1/2010)	Riserve

Immobile 1: Riserve: 1 Atti passaggi intermedi non esistenti

Immobile 2: Riserve: 1 Atti passaggi intermedi non esistenti

Totale: Rendita: Euro 15.896,54



Direzione Provinciale di L'Aquila
Ufficio Provinciale - Territorio
Servizi Catastali

Visura per soggetto limitata ad un comune Situazione degli atti informatizzati al 24/02/2021

Data: 24/02/2021 - Ora: 18.35.49
Visura n.: T387535 Pag: 2

Fine

Intestazione degli immobili indicati al n. 1

N.	DATI ANAGRAFICI	DIRITTI E ONERI REALI
1	on sede in CIVITELLA ALFEDENA	(1) Proprietà per 1/1
DATI DERIVANTI DA	DECRETO (DISPOSIZIONI DELLE AUTORITÀ) del 29/09/2010 Trascrizione in atti dal 06/10/2010 Repertorio n.: 115 Rogante: TRIBUNALE DI SULMONA Sede: SULMONA Registrazione: Sede: DECRETO DI TRASFERIMENTO IMMOBILI (n. 12410.1/2010)	

Unità immobiliari n. 2

Tributi erariali: Euro 0,90

Visura telematica

* Codice Fiscale Validato in Anagrafe Tributaria



TRIBUNALE DI SULMONA
Esecuzione Immobiliare n.57/17 R.G.E.
promossa da: *Banca del Fucino Spa cl.*

ALLEGATO N. 4 - Schede catastali (NCEU Barrea)

Giudice: Dott.ssa Francesca Pinacchio
Custode: Avv. Alessandro Margiotta
CTU: Ing. Savino L'Erario



Direzione Provinciale di L'Aquila
Ufficio Provinciale - Territorio
Servizi Catastali
Comune di: BARREA
Elenco Subalterni

ACCERTAMENTO DELLA PROPRIETA IMMOBILIARE URBANA
ELENCO DEI SUBALTERNI ASSEGNATI

Comune	Sezione	Foglio 26	Particella 73	Tipo mappale	del:	
Sub	UBICAZIONE via/piazza	n° civ	Piani	Scala	Int.	DESCRIZIONE
1	VIA MARSICO SARENTINA	SNC	T-1			B. C. N. C. CORTE - CENTRALE TERMICA E IDRICA COMUNI AI SUB. 2 E 3.
2	VIA MARSICO SARENTINA	SNC	T-1 2-3			ALBERGO
3	VIA MARSICO SARENTINA	SNC	T			

Unità immobiliari n. 3

Tributi erariali: 0,00

Visura telematica



Agenzia del Territorio
CATASTO FABBRICATI
Ufficio provinciale di L' Aquila

ELABORATO PLANIMETRICO

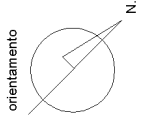
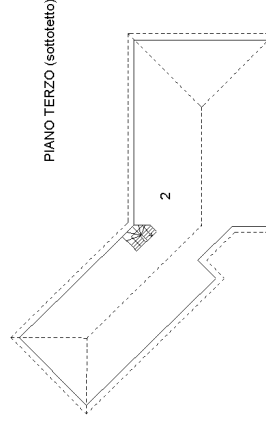
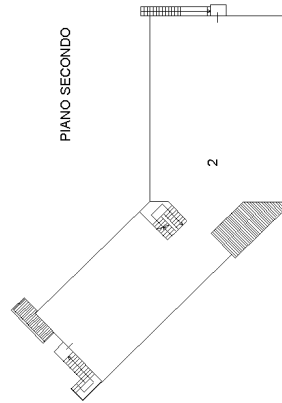
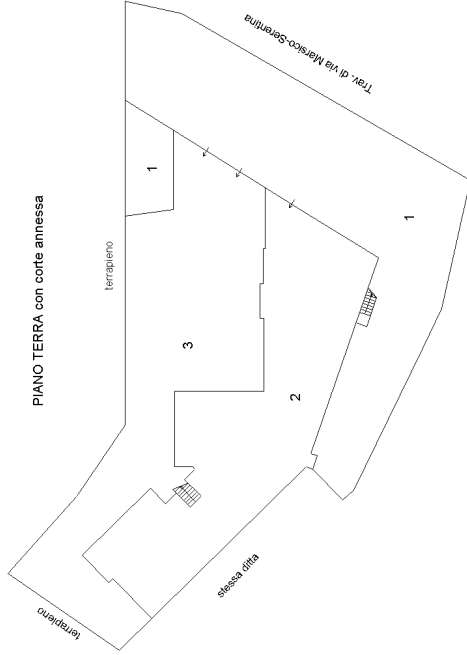
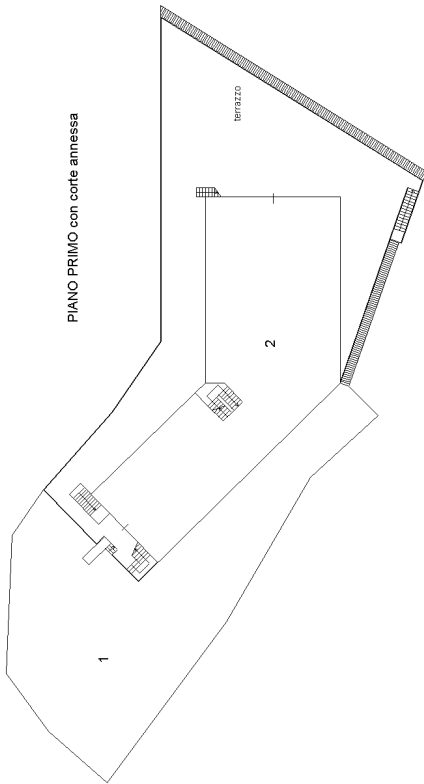
Comune di Barrea	Sezione: Foglio: 26	Particella: 73	Protocollo n. AQ0254716 del 10/09/2010	Prov. L' Aquila	N. 718
Dimostrazione grafica dei subalterni			Tipo Mappale n.	del	Scala 1 : 500

Compilato da: De Cristofaro Enrico

Iscritto all'albo: Ingegneri

Particella: 73

N. 718



**Agenzia del Territorio
CATASTO FABBRICATI**
Ufficio provinciale di
L' Aquila

Scala 1: 200

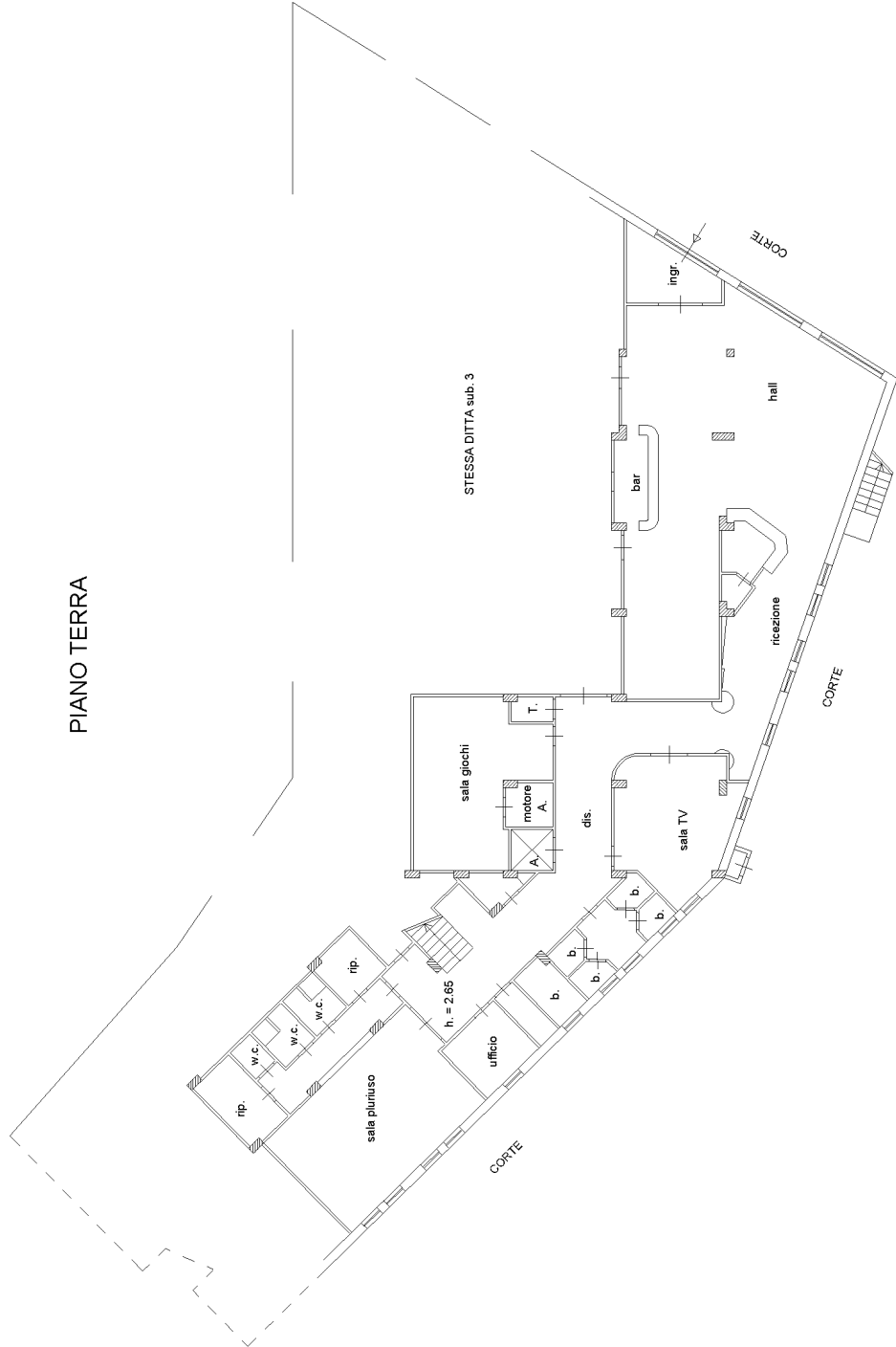
n. 1

Dichiarazione protocollo n. AQ0254699 del 10/09/2010
Planimetria di u.i.u. in Comune di Barrea
Via Marsico Sarentina
civ. SNC

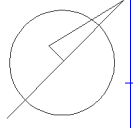
Compilata da:
De Cristofaro Enrico
Iscritto all'albo:
Ingegneri
Prov. L' Aquila
N. 718

Identificativi Catastali:
Sezione: 26
Foglio: 73
Particella: 73
Subalterno: 2

PIANO TERRA



orientamento



**Agenzia del Territorio
CATASTO FABBRICATI**
Ufficio provinciale di
L'Aquila

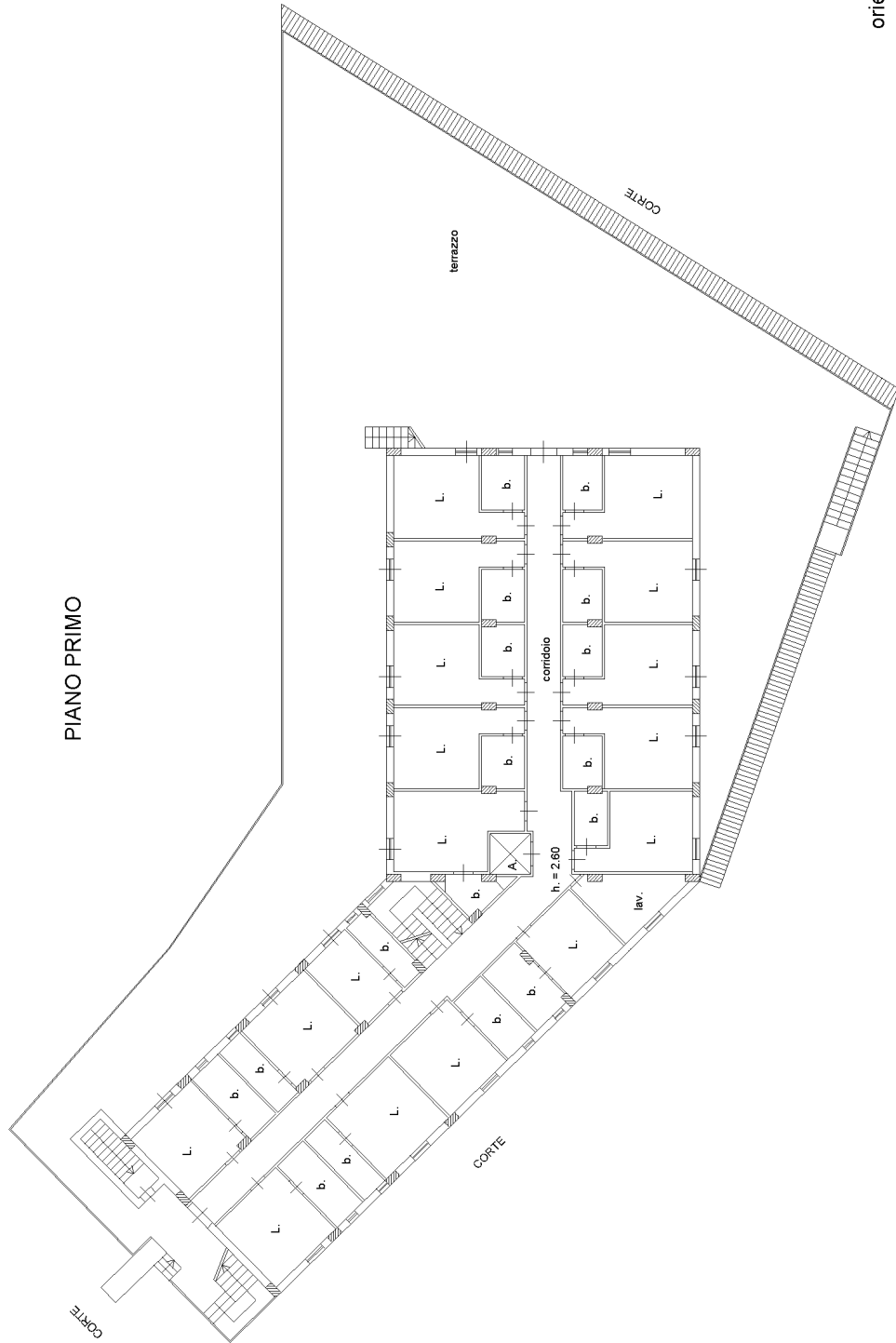
Scala 1: 200

n. 2

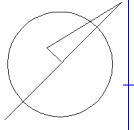
Dichiarazione protocollo n. AQ0254699 del 10/09/2010
Planimetria di u.i.u. in Comune di Barrea
Via Marsico Sarentina
civ. SNC

Identificativi Catastali:
Sezione: 26
Foglio: 73
Particella: 73
Subalterno: 2

Compilata da:
De Cristofaro Enrico
Iscritto all'albo:
Ingegneri
Prov. L'Aquila
N. 718



orientamento



**Agenzia del Territorio
CATASTO FABBRICATI**
Ufficio provinciale di
L'Aquila

Scala 1: 200

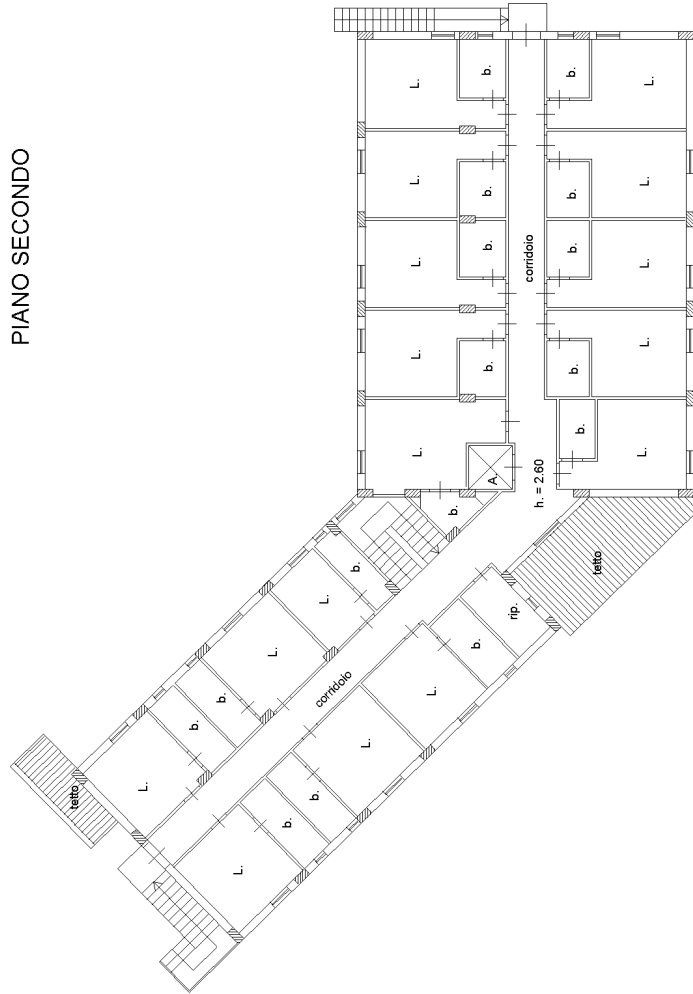
n. 3

Dichiarazione protocollo n. AQ0254699 del 10/09/2010
Planimetria di u.i.u. in Comune di Barrea
Via Marsico Sarentina
civ. SNC

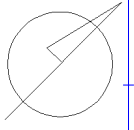
Identificativi Catastali:
Sezione: 26
Foglio: 73
Particella: 73
Subalterno: 2

Compilata da:
De Cristofaro Enrico
Iscritto all'albo:
Ingegneri
Prov. L' Aquila
N. 718

PIANO SECONDO



orientamento



Agenzia del Territorio
CATASTO FABBRICATI
Ufficio provinciale di
L'Aquila

Scala 1: 200

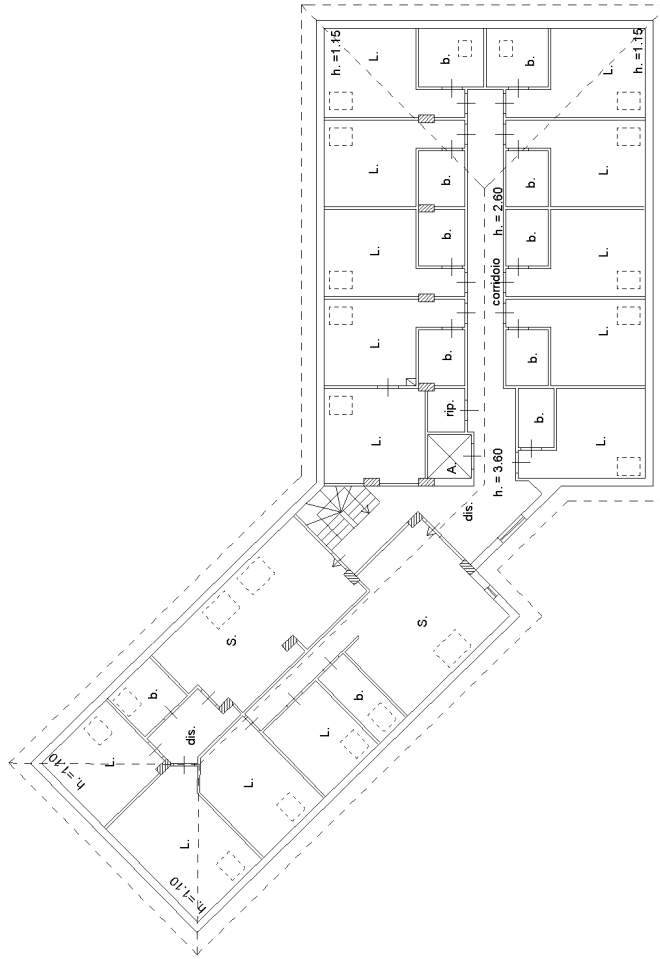
n. 4

Dichiarazione protocollo n. AQ0254699 del 10/09/2010
Planimetria di u.i.u. in Comune di Barrea
Via Marsico Sarentina
civ. SNC

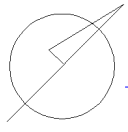
Identificativi Catastali:
Sezione: 26
Foglio: 73
Particella: 73
Subalterno: 2

Compilata da:
De Cristofaro Enrico
Iscritto all'albo:
Ingegneri
Prov. L'Aquila
N. 718

PIANO TERZO (Sottotetto)



orientamento



mapa 01

**Agenzia del Territorio
CATASTO FABBRICATI**
Ufficio provinciale di
L'Aquila

Scala 1: 200

n. 1

Dichiarazione protocollo n. AQ0254716 del 10/09/2010
Planimetria di u.i.u. in Comune di Barrea
Via Marsico Sarentina
civ. SNC

Compilata da:
De Cristofaro Enrico
Iscritto all'albo:
Ingegneri
Prov. L' Aquila
N. 718

Identificativi Catastali:
Sezione: 26
Foglio: 73
Particella: 73
Subalterno: 3

