

FOTO ESTERNE/INTERNE IMMOBILI ACCATASTATI

FOG. 32 MAPP. 25 EX CHIOSCO (NON PIU' IN ESSERE)



FOTO N. 1



FOTO N. 2

FOG. 32 MAPP. 114 BAR (IN DISUSO)



FOTO N. 3



FOTO N. 4

FOG. 32 MAPP. 115 CHIOSCO/CAPANNO (IN DISUSO)



FOTO N. 5



FOTO N. 6

FOG. 32 MAPP 117 SUB 1 PIZZERIA - RISTORANTE PAGODA (IN DISUSO)



FOTO N. 7



FOTO N. 8



FOTO N. 9



FOTO N. 10



FOTO N. 11



FOTO N. 12

**FOG. 32 MAPP 117 SUB 2 TETTOIA/GAZEBO DELLA PIZZERIA-RISTORANTE
PAGODA (IN DISUSO)**



FOTO N. 13



FOTO N. 14

**FOG. 32 MAPP. 118 SERVIZIO IGIEN. + DEPOSITO (IN DISUSO) ZONA NORD DEL
COMPENDIO**



FOTO N. 15



FOTO N. 16



FOTO N. 17

FOG. 32 MAPP. 119 CHIESETTA



FOTO N. 18



FOTO N. 19



FOTO N. 20

FOG. 32 MAPP. 120 SUB 701 RISTORANTE DEL LAGHETTO (IN DISUSO)



FOTO N. 21



FOTO N. 22



FOTO N. 23



FOTO N. 24



FOTO N. 25



FOTO N. 26



FOTO N. 27

FOG. 32 MAPP. 121 MAGAZZINO/SERVIZI IGIENICI (IN DISUSO)



FOTO N. 28



FOTO N. 29



FOTO N. 30

FOG. 32 MAPP. 122 RISTORANTE KATANGA (IN DISUSO)



FOTO N. 31



FOTO N. 32



FOTO N. 33




FOTO N. 34



FOTO N. 35



FOTO N. 36

FOG. 32 MAPP. 123 BAZAR/RUSTICO (ATTUALMENTE UTILIZZATO DALLA SOCIETA' CONDUTTRICE)



FOTO N. 37



FOTO N. 38



FOTO N. 39



FOTO N. 40

**PIANO INTERRATO/CANTINATO ACCESSO INDIPENDENTE ESTERNO DEL
MAPP. 123**



FOTO N. 41



FOTO N. 42



FOTO N. 43

**SERVIZIO IGIENICO AL PIANO INTERRATO/CANTINATO DEL MAPP. 123 CON
ACCESSO INDIPENDENTE ESTERNO**



FOTO N. 44



FOTO N. 45

**IMMOBILE SOLO CENSITO DI CUI AL F. 32 MAPP. 151 SUB 1
(ATTUALMENTE INGLOBATO IN PROPRIETA' DI TERZI)**



FOTO N. 46

**CANCELLI INGRESSO PRICIPALE DA VIA DEL LAGHETTO PER ACCESSO AREA
LAGHETTO ED EX ZONA LUNA PARK**



FOTO N. 47



FOTO N. 48

LAGHETTO ARTIFICIALE COMPRESO NEL MAPP. 26



FOTO N. 49



FOTO N. 50



FOTO N. 51

IMPIANTO ILLUMINAZIONE A BORDO LAGHETTO E PERCORSO ASFALTATO PERIMETRALE AL LAGHETTO



FOTO N. 52

STRUTTURA SOSTEGNO EX PONTE ZONA SUD LAGHETTO FRONTE MAPP. 123



FOTO N. 53

PONTICELLO LAGHETTO CON SOTTOSTANTE CHIUSA D'ACQUA



FOTO N. 54

FOTO ESTERNE/INTERNE IMMOBILI NON ACCATASTATI

STUTTURE VARIE (IN DISUSO) ZONA INGRESSO AREA LAGHETTO



FOTO N. 55



FOTO N. 56



FOTO N. 57



FOTO N. 58



FOTO N. 59

TETTOIA EX GIOSTRA BAMBINI LATO SX LAGHETTO



FOTO N. 60

CABINA PER RILASCIO PERMESSI PESCA SPORTIVA (IN DISUSO)



FOTO N. 61



FOTO N. 62

VASCHE ALLEVAMENTO PESCE (IN DISUSO)



FOTO N. 63

COLLEGAMENTO PEDONALE IN TERRA BATTUTA PER IL RISTORANTE LAGHETTO



FOTO N. 64

STRUTTURA (IN DISUSO) ADIACENTE AL RISTORANTE LAGHETTO



FOTO N. 65

**STATO DELLE CADITOIE E POZZETTI CIRCOSTANTI AL RISTORANTE
LAGHETTO**



FOTO N. 66



FOTO N. 67



FOTO N. 68

VANO TECNICO PER POMPE ELETTRICHE ATTUALMENTE ATTIVE



FOTO N. 69



FOTO N. 70



FOTO N. 71



FOTO N. 72

**POZZO PER TIRAGGIO ACQUA DAL SOTTOSUOLO SITO INTERNO VANO
TECNICO POMPE ELETTRICHE**



FOTO N. 73

BAR BURGER OK (IN DISUSO)



FOTO N. 74



FOTO N. 75

STRUTTURE IN MATERIALE VARIO (IN DISUSO) ADIACENTI AL MAPP. 121



FOTO N. 76



FOTO N. 77

MINI PISTA CON TETTOIA PER BAMBINI (IN DISUSO)



FOTO N. 78

STRUTTURE (IN DISUSO) ADIACENTI ALLA MINI PISTA PER BAMBINI



FOTO N. 79



FOTO N. 80

**TETTOIA E RECINZIONE PER DEPOSITO MATERIALE EDILE DISMESSO
A LATO DELLA MINI PISTA**



FOTO N. 81



FOTO N. 82

STRUTTURA (IN DISUSO) RETRO MINI PISTA BAMBINI



FOTO N. 83

CAPANNI (IN DISUSO) ADIACENZE RISTORANTE KATANGA MAPP. 122



FOTO N. 84

SUPERFETAZIONI (IN DISUSO) FRONTI EST E SUD RISTORANTE KATANGA MAPP. 122



FOTO N. 85



FOTO N. 86



FOTO N. 87

EX STAZIONE TRENINO E PEDANE IN METALLO ZONA SUD RETRO MAPP. 123



FOTO N. 88

**SUPERFETAZIONI – CASOTTI (IN DISUSO) ZONA SUD AREA LAGHETTO
A LATO MAPP. 123**



FOTO N. 89

EX TIRO A SEGNO (IN DISUSO) ZONA SUD AREA LAGHETTO



FOTO N. 90

**STRUTTURA (IN DISUSO) CON FUNZIONE NON DEFINITA ZONA SUD DEL
COMPENDIO**



FOTO N. 91

EX SERVIZI IGIENICI (IN DISUSO) ZONA SUD DEL COMPENDIO



FOTO N. 92

STRUTTURA MONTAGNE RUSSE (IN DISUSO) ZONA SUD COMPENDIO



FOTO N. 93



FOTO N. 94

EX CASSA - BOTTEGHINO DELLE GIOSTRE (IN DISUSO)



FOTO N. 95

BAR – PANINOTECA PASSEGIATA (IN DISUSO)



FOTO N. 96



FOTO N. 97

CABINA ELETTRICA ATTUALMENTE NON ATTIVA



FOTO N. 98

BAR ARNOLD'S IN ATTIVITA' GESTITO DALLA SOCIETA' CONDUTTRICE DEL COMPENDIO



FOTO N. 99



FOTO N. 100

TENDONE CON STRUTTURA IN FERRO AL SERVIZIO DEL BAR ARNOLD'S



FOTO N. 101

DEPOSITO DEL BAR ARNOLD'S



FOTO N. 102

**EX SERVIZI IGIENICI (IN DISUSO) + ATTUALE SERVIZIO IGIENICO DEL
BAR ARNOLD'S**



FOTO N. 103

**STRUTTURA SOVRAPASSO ADIACENTE STAZIONE PRINCIPALE TRENINO
ZONA OVEST COMPENDIO**



FOTO N. 104



FOTO N. 105

**EX STAZIONE TRENINO (IN DISUSO) ZONA OVEST DEL COMPENDIO
PIGNORATO**



FOTO N. 106



FOTO N. 107

**CANCELLI FRONTE PISTA CICLOPEDONALE ZONA OVEST COMPENDIO
ADIACENZE EX STAZIONE TRENINO**



FOTO N. 108



FOTO N. 109

EX BAR (IN DISUSO) CON DEPOSITO/MAGAZZINO ZONA OVEST COMPENDIO



FOTO N. 110



FOTO N. 111



FOTO N. 112

**PORTALE COSTITUITO DA 2 TORRI E ARCO PRESSO CANCELLO ZONA OVEST
COMPENDIO**



FOTO N.113

CANCELLO ACCESSO AREA PARCHEGGI ZONA OVEST COMPENDIO



FOTO N. 114

**STRADA DI COLLEGAMENTO TRA VIA LOMBRA E VIA DEL LAGHETTO PER
ACCESSO PARCHEGGI**



FOTO N. 115



FOTO N. 116

**TRIBUNA EX PISTA PER MINI AUTOVETTURE RADIOCOMANDATE
ZONA NORD DEL COMPENDIO**



FOTO N. 117



FOTO N. 118

**TETTOIA PER I BANCHI DI SERVIZIO DELLE MINI AUTOVETTURE RADIO
COMANDATE**



FOTO N. 119

BINARI DEL PERCORSO TRENINO LUNGO IL PERIMETRO DEL COMPENDIO



FOTO N. 120

AREE LIBERE A BOSCO E VERDE SPONTANEO



FOTO N. 121



FOTO N. 122



FOTO N. 123



FOTO N. 124




FOTO N. 125



FOTO N. 126

PISTA CICLOPEDONALE IN CALCESTRE ZONA NORD-OVEST DEL COMPENDIO



FOTO N. 127



FOTO N. 128



FOTO N. 129

CABINA ELETTRICA ENEL ZONA SUD COMPENDIO PER CUI LA SERVITU' PASSIVA DI ELETTRODOTTO IN FAVORE DI ENEL



FOTO N. 130



FOTO N. 131

SUPERFETAZIONI ADIACENTI ALLA CABINA ENEL



FOTO N. 132

ALLOGGIO CUSTODE DELL' AREA LAGHETTO




FOTO N. 133

PONTICELLO IN FERRO LAGHETTO



FOTO N. 134

**PONTICELLI PER ATTRAVERSAMENTO TORRENTE CISNARA ZONA SUD-OVEST
DEL COMPENDIO**



FOTO 135



FOTO 136

**CANCELLI LUNGO LA VIA DEL LAGHETTO PER ACCESSO ZONE EST E OVEST
COMPENDIO**



FOTO N. 137



FOTO N. 138

**IMMOBILE OGGETTO DEL CONDONO EDILIZIO N. 176/94 (DINIEGATO)
INSISTENTE SUL MAPP. 36 PIGNORATO**



FOTO N. 139

FOTO DEL LAGHETTO ANNI 60' FORNITE DAL PARCO DELLE GROANE



FOTO N. 140



FOTO N. 141

TUBAZIONE PER ALIMENTAZIONE ACQUA LAGHETTO



FOTO N. 142