

MOD. AN (08/01)

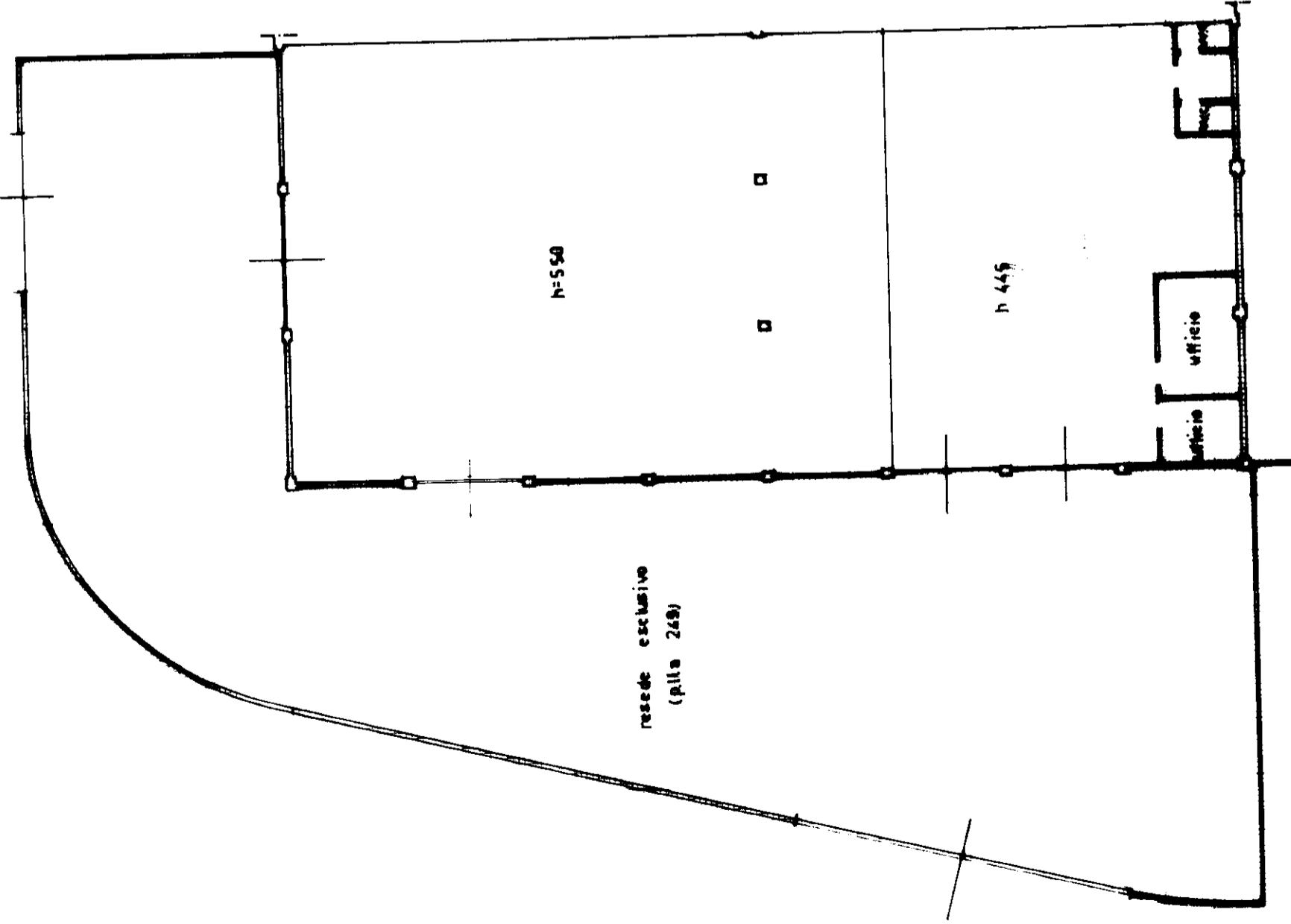
MODULARIO  
F. rig. rend. 404

MINISTERO DELLE FINANZE  
DIREZIONE GENERALE DEL CATASTO E DEI SS.TT.EE.  
**CATASTO EDILIZIO URBANO** (RDL 13-4-1939, n. 652)



Planimetria di u.i.u. in Comune di Monteriggioni via della resistenza civ. 39

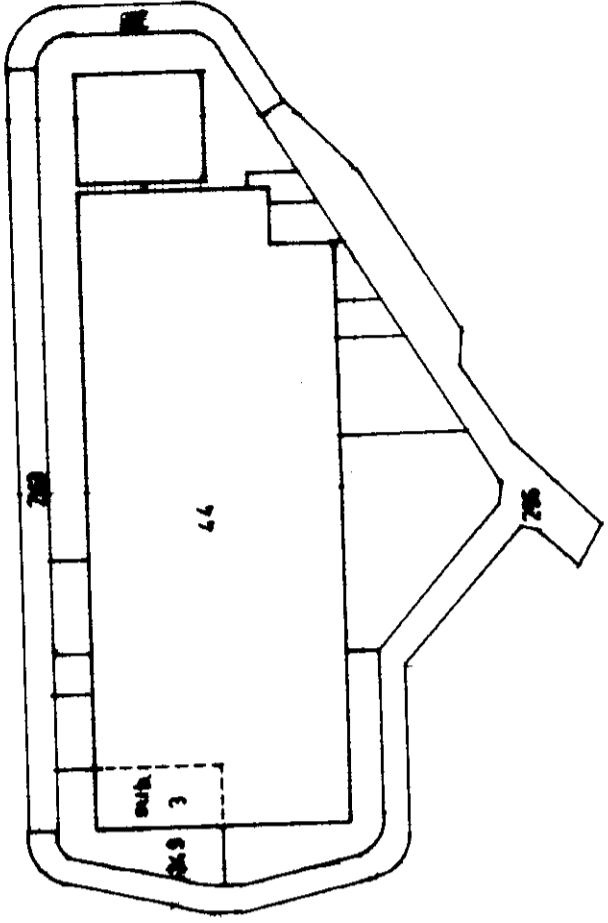
LIRE  
**700**



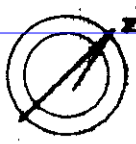
ESTRAITTO DI MAPPA SC. 1:2000

19.54 p.lle 44 sub 3  
249

a comune p.lle 265 - 266 - 263



ORIENTAMENTO



SCALA DI 1:2000

RISERVATO ALL'UFFICIO

<input type="checkbox"/> Dichiarazione di N.C. <input checked="" type="checkbox"/> Denuncia di variazione Identificativi catastali n. 44 sub 3	Completata dal (Titolo, cognome e nome) Geom. Pistolesi Marco Fabio Iscritto all'albo dei geometri della provincia di Prato n. 151 data ..... Firma .....
---	---