

MODULARIO
F. - Cat. S. T. - 218



MINISTERO DELLE FINANZE
DIREZIONE GENERALE DEL CATASTO E DEI SERVIZI TECNICI ERARIALI

MOD. B (Nuovo Catasto Edilizio Urbano)

Lire
20

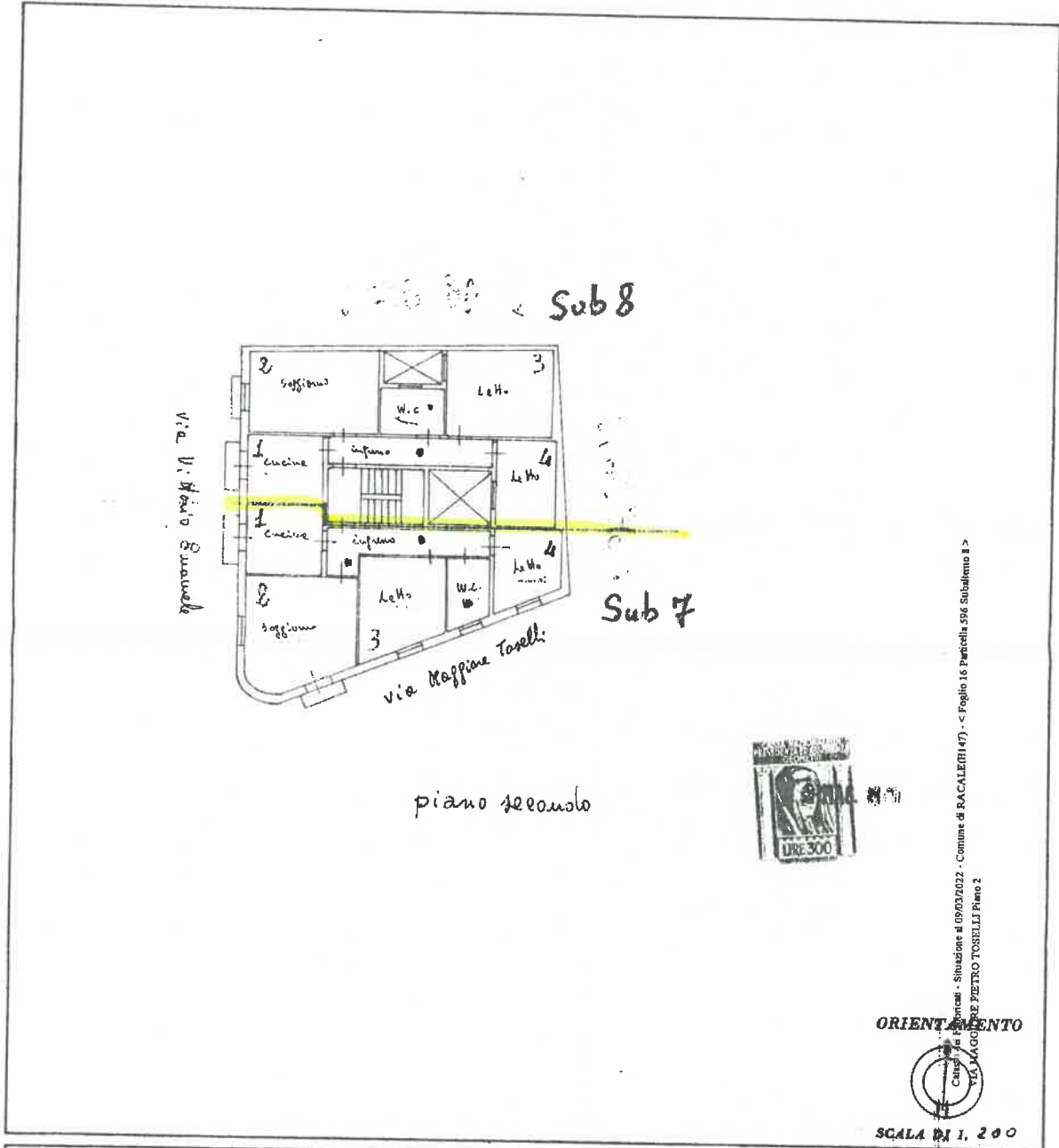
NUOVO CATASTO EDILIZIO URBANO

(R. DECRETO-LEGGE 12 APRILE 1949, N. 652)

Planimetria dell'immobile situato nel Comune di Ravole Via Vitt. Emanuele angolo via Dagg. Toselli.

Ditta DAVIDE BELLO CTU

Allegata alla dichiarazione presentata all'Ufficio Tecnico Erariale di LECCO



ORIENTAMENTO



SCALA DI 1:200

SPAZIO RISERVATO PER LE ANNOTAZIONI D'UFFICIO

DATA

PROT. N°

006275

Compilata dal J. DAVIDE BELLO
(Titolo, nome e cognome del tecnico)

Iscritto all'Albo dei geometri
della Provincia di Lecco

DATA

Firma: Joan. Davide Bello

ELABORATO PLANIMETRICO

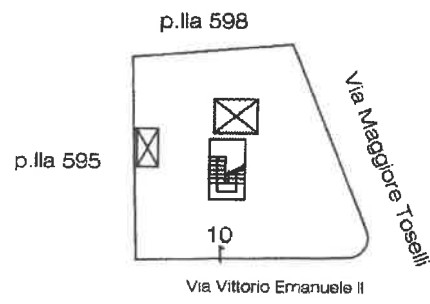
**Agenzia delle Entrate
CATASTO FABBRICATI
Ufficio Provinciale di
Lecce**

Compilato da:
Iscritto all'albo:
Geometri
Prov. Lecce N. 2304

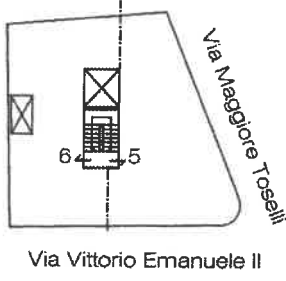
Comune di Racale		Protocollo n. LE0329333 del 12/12/2013	
Sezione:	Foglio: 16	Particella: 596	Tipo Mappale n. del
Dimostrazione grafica dei subalterni			Scala 1 : 500



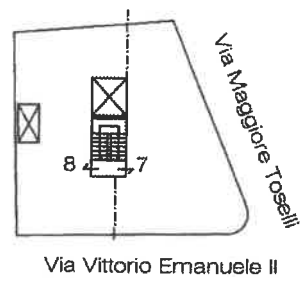
piano terra



piano primo



piano secondo



Ultima planimetria in atti

Elaborato Planimetrico - Catasto dei Fabbricati - Situazione al 02/03/2022 - Comune di RACALE(H147) - < Foglio 16 Particella 596 >