

Dati relativi al versamento

Oblazione

Tabella 1.a/b Totale da versare 12.640,00 x 0,30 = €. 4213,40

Totale versato €. 4213,40
 Resta da versare €. 8226,00 /2
 Importo rate €. 4213,40 seconda rata
 €. 4213,40 terza rata

Tabella 2 Totale da versare €. 12640,00

Totale versato €. _____

Oneri concessori

Tabella 3 Totale da versare €. 8974,00 x 0,30 = €. 2991,00

Totale versato €. 2991,00
 Resta da versare €. 5982,00 /2
 Importo rate €. 2991,00 seconda rata
 €. 299,00 terza rata

Tabella 4 Totale da versare _____ x 0,30 = €. _____

Totale versato €. _____
 Resta da versare €. _____ /2
 Importo rate €. _____ seconda rata
 €. _____ terza rata

Allegati:

- 1. Attestazione del versamento dell'oblazione
- 2. Attestazione dell'anticipazione degli oneri concessori
- 3. Dichiarazione ai sensi dell'art.4 della legge 4/01/1968, n. 15
- 4. Documentazione fotografica
- 5. Perizia giurata sulle dimensioni e sullo stato delle opere
- 6. Altro: (specificare)

4 COPIE PROBEIT

Siracusa li _____ / _____ / _____

Firma del richiedente

731R

AL SIG. SINDACO DEL COMUNE DI SIRACUSA

13° Settore - Edilizia Privata
 Domanda relativa alla definizione degli illeciti edilizi.



Numero progressivo _____
 (il numero progressivo va indicato nei versamenti relativi all'oblazione e all'anticipazione, degli oneri concessori)

RISERVATO AL COMUNE

| Denominazione | Codice ISTAT |
|---------------------------|---|
| Regione SICILIA | |
| Provincia SIRACUSA | COMUNE DI SIRACUSA 13° SETTORE |
| Comune SIRACUSA | 10 DIC. 2004 |
| N. Protocollo _____ | Prot. N. <u>017760</u> Sez. _____ Pratica N. _____ |

Dati relativi al richiedente

Cognome o denominazione

Nome

Codice Fiscale _____

Residenza anagrafica VIA D. IMPELLIZZERI N° 70

Comune SIRACUSA

Dati relativi all'illecito edilizio

Localizzazione SIRACUSA

Via e numero civico VIA D. IMPELLIZZERI

Catasto terreni foglio di mappa _____ numeri mappa _____

Catasto fabbricati foglio di mappa _____ numeri mappa _____ sub _____

Immobile soggetto a vincoli di tutela Si no Area demaniale S N

Descrizione sintetica dell'illecito edilizio

TRATTASI DI FABBRICATO CON UN PIANO FUORI TERRA
REALIZZATO IN C.A. IN ARTO ALLO STATO GREZZO;
INOLTRE SONO STATI REALIZZATI N° 2 MANUFATTI
ABIBITI A PERTINENZA

AIEF

Destinazione d'uso

(barrare la dizione che interessa)

Residenziale Non residenziale Destinazione RESIDENZIALE

Data di ultimazione _____/_____/_____

Tipologia di abuso d

Stato dei lavori alla data del 31/03/2003 ultimato S N Parzial

Calcolo dell'oblazione

Tabella 1.a - tipologie di abuso con misure dell'oblazione espresse in valori al mq.

Immobili residenziali

| 1. Superficie utile residenziale (mq) | 2. Superficie non residenziale (mq) | 3. Superficie complessiva (mq) | 4. Tipologia dell'abuso | 5. Misura oblazione (euro/mq) | 6. Importo totale della oblazione (euro) |
|---------------------------------------|-------------------------------------|--------------------------------|-------------------------|-------------------------------|--|
| 108,00 | 18,40 | 126,40 | 1 | 100,00 | 12.640,00 |
| | | | 2 | | |
| | | | 3 | | |
| Totale | | | | | 12640,00 |

La superficie non residenziale (n. 2) deve essere moltiplicata per il coefficiente 0,60.
La superficie complessiva (n. 3) e' data dalla somma della superficie utile abitabile (n. 1) e dalla Superficie non residenziale (n. 2)

Tabella 1.b. - tipologie di abuso con misure dell'oblazione espresse in valori al mq.

Immobili non residenziali

| 1. Superficie utile (mq) | 2. Superficie pertinenze (mq) | 3. Superficie complessiva (mq) | 4. Tipologia dell'abuso | 5. Misura oblazione (euro/mq) | 6. Importo totale della oblazione |
|--------------------------|-------------------------------|--------------------------------|-------------------------|-------------------------------|-----------------------------------|
| | | | 1 | | |
| | | | 2 | | |
| | | | 3 | | |
| Totale | | | | | |

Tabella 2 - Tipologie di abusi con valore fisso dell'oblazione.

| 1. Tipologia dell'abuso | 2. Importo dell'oblazione |
|-------------------------|---------------------------|
| 4 | |
| 5 | |
| 6 | |
| Totale | |

Calcolo dell'anticipazione degli oneri concessori


Tabella 3 Nuove costruzioni, ampliamenti

| 1. Numero abitanti | 2. Misura della anticipazione (euro/mq) | 3. Superficie complessiva (mq) | 4. Importo totale della anticipazione (euro) |
|----------------------|---|--------------------------------|--|
| Fino a 10.000 | | | |
| Da 10.001 a 100.000 | | | |
| Da 100.001 a 300.000 | 71,00 | 126,40 | 8974,00 |
| Oltre 300.000 | | | |
| Totale | | | 8974,00 |

Tabella 4 - Ristrutturazioni, modifiche e ampliamenti

| 1. Numero abitanti | 2. Misura della anticipazione (euro/mq) | 3. Superficie complessiva (mq) | 4. Importo totale della anticipazione |
|----------------------|---|--------------------------------|---------------------------------------|
| Fino a 10.000 | | | |
| Da 10.001 a 100.000 | | | |
| Da 100.001 a 300.000 | | | |
| Oltre 300.000 | | | |
| Totale | | | |

DICHIARAZIONE SOSTITUTIVA DI CERTIFICAZIONE
(art. 2 legge 4.1. 1968 n° 15)

Il sottoscritto -----

Nato a -----

Residente in Siracusa via D. Impellizzeri-----

Sotto la sua personale responsabilità e conscio delle sanzioni penali previste dall'art. 26 Legge 15/1968 in caso di false dichiarazioni

DICHIARA QUANTO SEGUE

Di Non avere carichi pendenti in relazione ai delitti di cui agli art.416bis, 648bis e 648 ter del Codice Penale-----

Che l'immobile ubicato in Siracusa in via D. Impellizzeri è conforme agli elaborati grafici a corredo della pratica di sanatoria per il rilascio della C.E. in sanatoria-----


Che l'immobile suddetto è stato oggetto di verbale di infrazione urbanistica n° del -----

Dista oltre 1000 metri da discariche autorizzate-----

Che l'immobile è ubicato a distanze superiori a 200 metri da pozzi trivellati destinato ad uso potabile-----

Dista oltre 50 metri da elettrodotti-----

Il Dichiarante


La firma non deve essere autenticata
(abrogata ex art. 3 comma 10 L.127/97)


Cognome.....
Nome.....
nato il.....
(atto n..... **7P**..... **IS**..... **A**.....)
a.....
Cittadinanza..... **ITALIANA**
Residenza..... **SIRACUSA**
Via.....
Stato civile.....
Professione.....
CONNOTATI E CONTRASSEGNI SALIENTI
Statura.....
Capelli.....
Occhi.....
Segni particolari..... **NESSUNO**

Firma del titolare.....
..... **SIRACUSA** il..... **25/11/2003**
IL SINDACO
Impronta del dito
pollice sinistro
IL SINDACO
CAPO SINDACO
CAURO ROSA



Scade il 25/11/2008
NON VALIDA PER L'ESPATRIO
Diritti segr. 0,26
c.i. 5,16

IPZS - OFFICINA C.V. - ROMA



REPUBBLICA ITALIANA



COMUNE DI
SIRACUSA

CARTA D'IDENTITÀ

DI

