

MODULARIO
F. rig. rend. 497

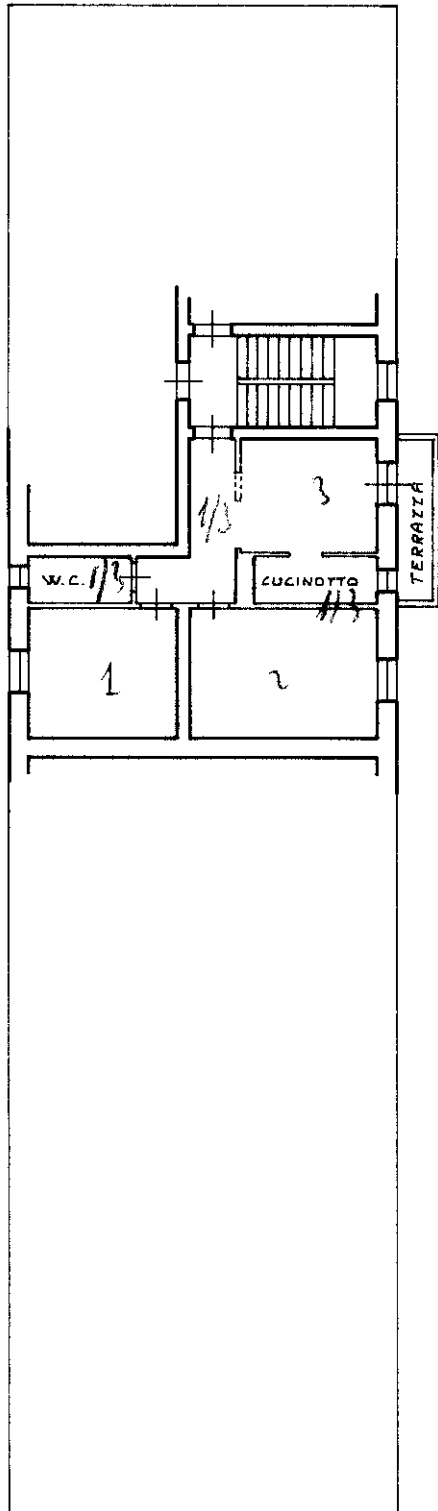


MINISTERO DELLE FINANZE
DIPARTIMENTO DEL TERRITORIO
CATASTO EDILIZIO URBANO (RDL 13-4-1939, n. 652)

MOD. BN (CEU)

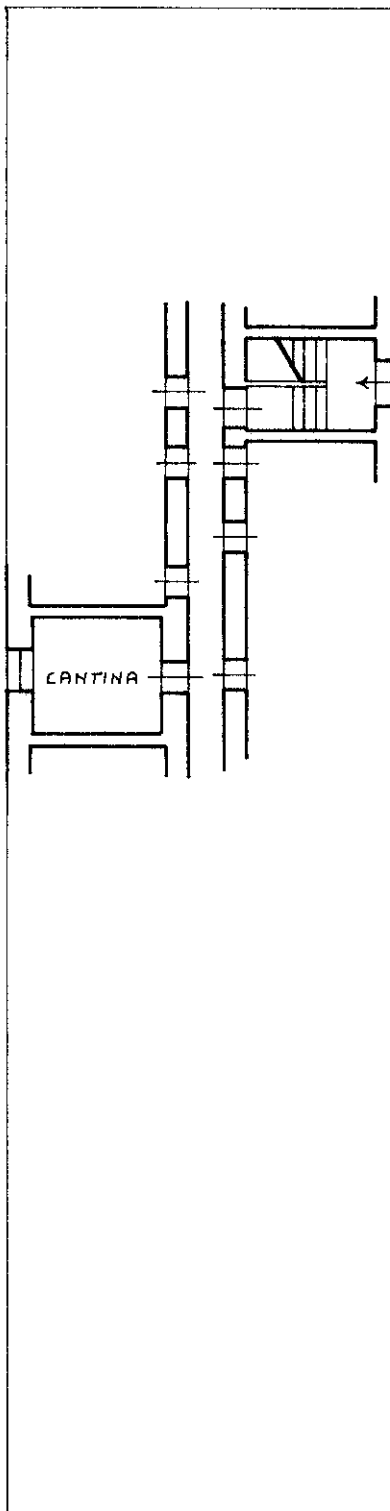
LIRE
500

Planimetria di u.i.u. in Comune di AREZZO - Sez. A via LIBIA civ. 16/2



PIANO SECONDO

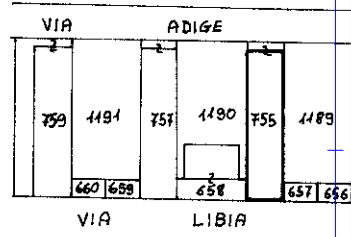
H=2.95



PIANO SEMINTERRATO


H=1.90

Comune di AREZZO
Sez. Valdarno (A) 390
Foglio 126 p.lla 755



SCALA 1:2000

ORIENTAMENTO



SCALA DI L. 2

Dichiarazione di N.C.
Ultima planimetria in variazione

Compilata dal **GEOMETRA**
(Titolo, cognome e nome)
SANDRO DAL PIAZ


RISERVATO ALL'UFFICIO

Data presentazione: 07/12/1994 - Data: 24/10/2022 - n. T362715 - Richiedente: MNCRTT66B52A390E

Totale schede: 12 - Formato di acquisizione: A4 (210x297) - Formato stampa richiesto: A4 (210x297)

n. 755 sub. 4 della provincia di SIENA n. 895

data 10/11/94 Firma [Signature]



2335/44

Catasto dei Fabbricati - Situazione al 24/10/2022 - Comune di AREZZO (A390) - < Sez. urbana A - Foglio 126 - Particella 755 - Subalterno 4 >
Foglio 126 p.lla 755
Firma: MNCRTT66B52A390E
Serial#: 803aac4065c722032dac86621d894dd