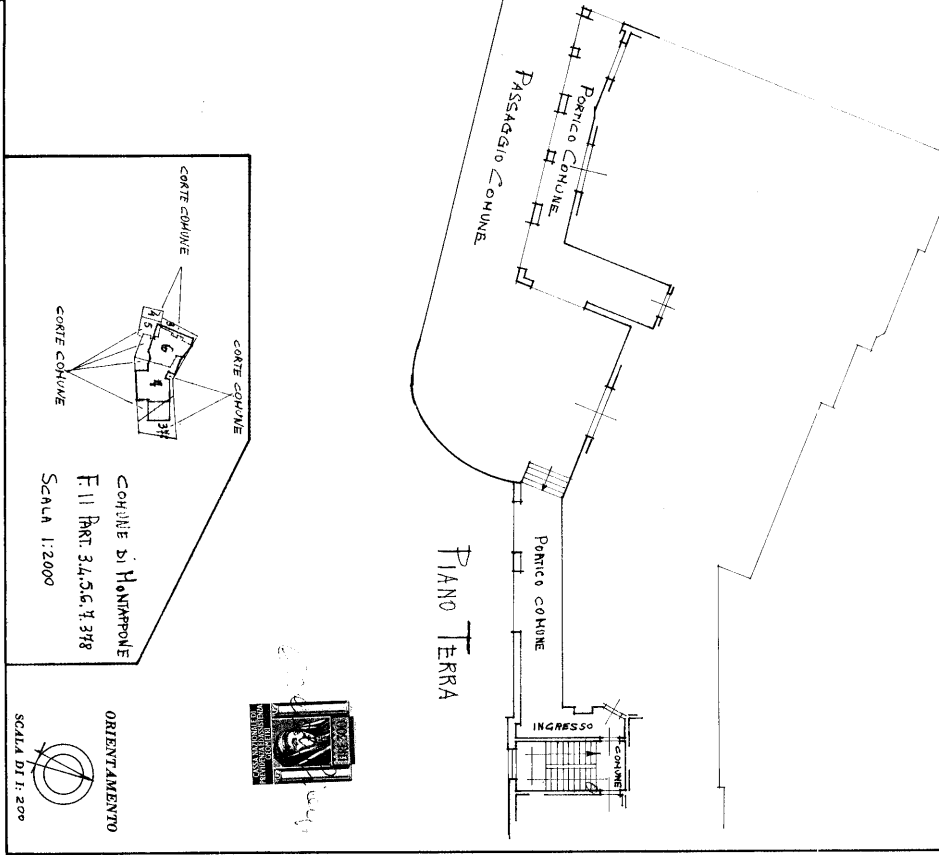


SPAZIO RISERVATO PER LE ANNOTAZIONI D'UFFICIO

DATA PROT. N° **25 SET 1976**

Compilata dal **TECH** (Tecnico Esperto in Catastro)



MODULARIO
T. CAT. S. T. 396

MINISTERO DELLE FINANZE
DIREZIONE GENERALE DEL CATASTO E DEI SERVIZI TECNICI ENERGI
NUOVO CATASTO EDILIZIO URBANO

(D. Decreto-Legge n. 47 del 28.2.1997, art. 2, comma 1, lett. a)

Comune di **MONTAPONE** Via **S. SETTEMBRE**

Allegata alla dichiarazione presentata all'Ufficio Tecnico Energetico di **ASSOLITIGENS**

Mon. A (Nuovo Catasto Edilizio Urbano)
Litre **30**

Ultima planimetria in atti

MODULARIO
F. - Cat. S. T. - 258



MINISTERO DELLE FINANZE

Mod. B (Nuovo Catasto Edilizio Urbano)

DIREZIONE GENERALE DEL CATASTO E DEI SERVIZI TECNICI ERARIALI

Lire
20 32

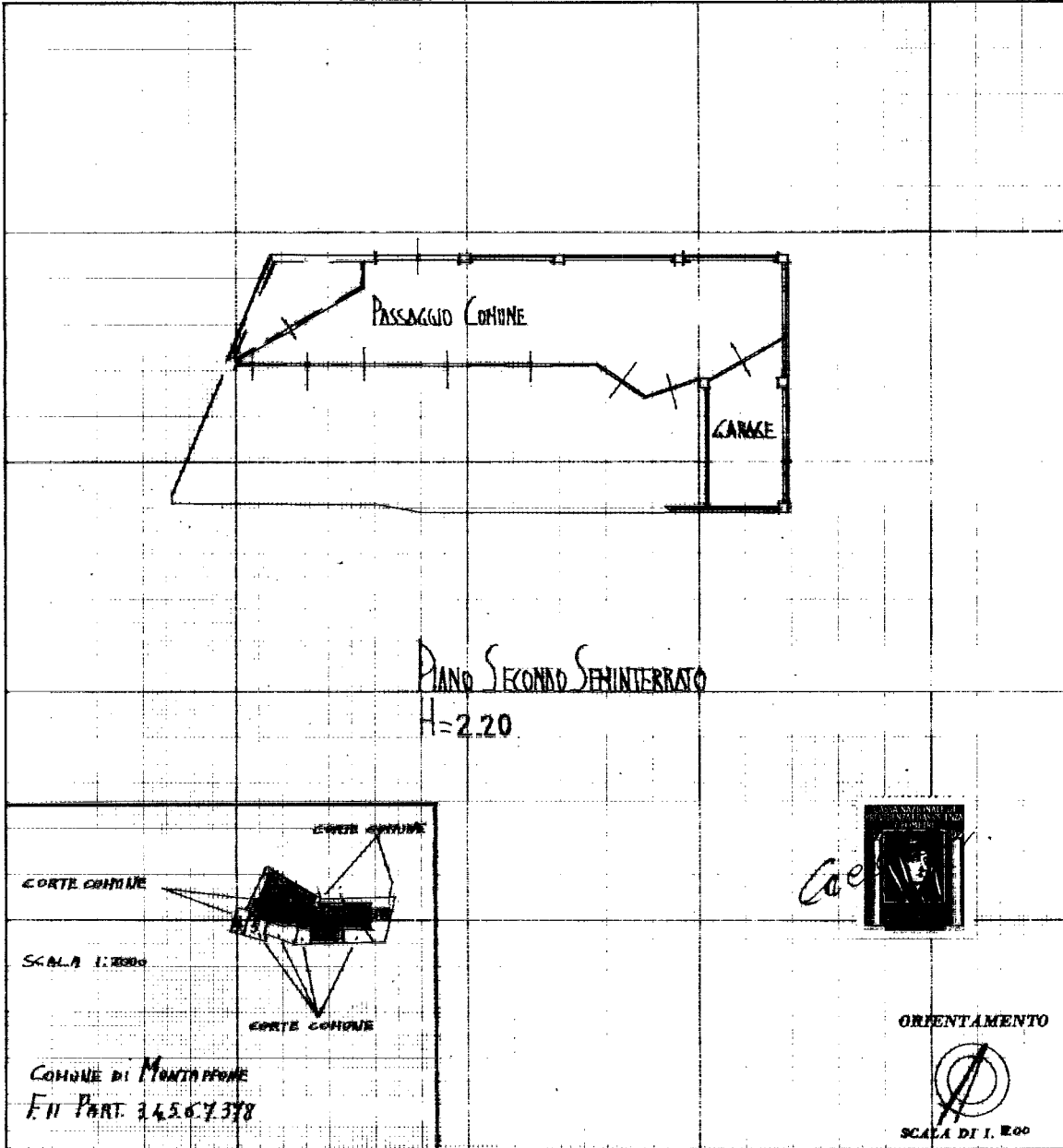
NUOVO CATASTO EDILIZIO URBANO

(R. DECRETO-LEGGE 11 APRILE 1959, N. 457)

Planimetria dell'immobile situato nel Comune di MONTAPPONE Via XX SETTEMBRE

Ditta [REDACTED]

Allegata alla dichiarazione presentata all'Ufficio Tecnico Erariale di ASCOLI PICENO



SPAZIO RISERVATO PER LE ANNOTAZIONI D'UFFICIO

DATA 25 SET. 1976	F. II PART. 34567378
PROT. N° 1892	

Compilata dal GEOM.

[REDACTED]

[REDACTED]

[REDACTED]

[REDACTED]

[REDACTED]

[REDACTED]

MODULATO
F. - Col. R. T. - 353



MINISTERO DELLE FINANZE
DIREZIONE GENERALE DEL CATASTO E DEI SERVIZI TECNICI ERARIALI

Mod. B (Nuovo Catasto Edilizio Urbano)

Lire
20

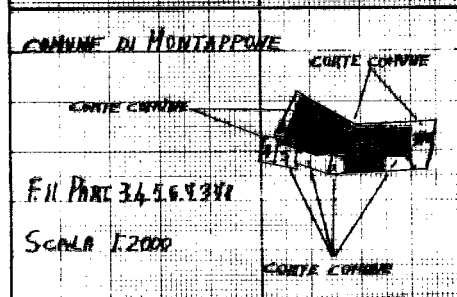
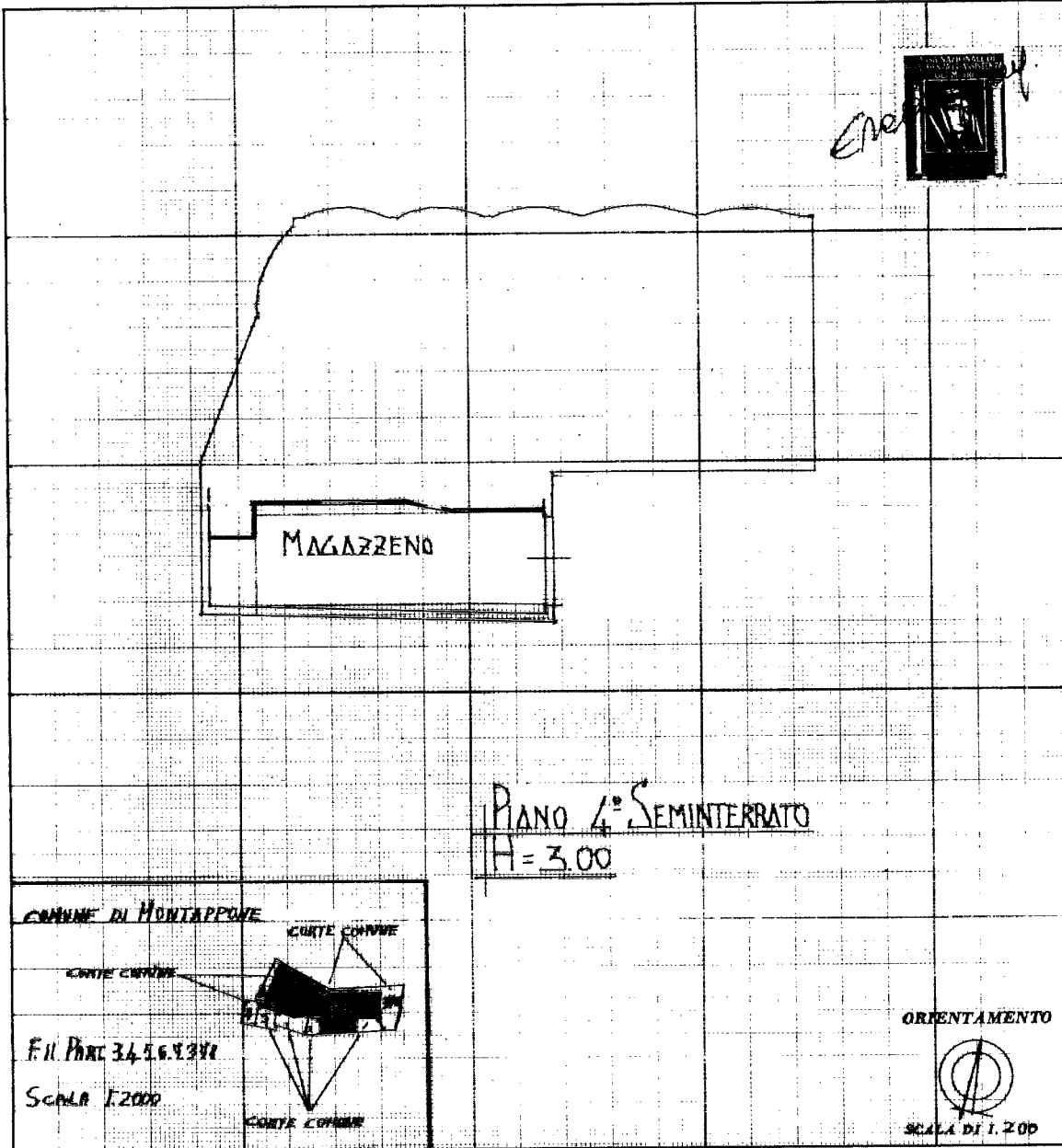
NUOVO CATASTO EDILIZIO URBANO

(R. DECRETI - LEGGE 11 APRILE 1960, N. 663)

Planimetria dell'immobile situato nel Comune di MONTAPPONE Via XX SETTEMBRE

Ditta [REDACTED]

Allegata alla dichiarazione presentata all'Ufficio Tecnico Erariale di ASCOLI PICENO -



SPAZIO RISERVATO PER LE ANNOTAZIONI D'UFFICIO

DATA 25 SET. 1976	F. II. M. - 6/31
PROT. N° 1862	

L.R.S. - OFFICINA C.V. - ROMA

Completata dal GEOM. [REDACTED]