




Terreno pianeggiante di forma regolare rettangolare con lati di circa 35,00 mt. e 60,00 mt.; con il lato più corto posto in fregio alla via Trento. superficie commerciale di 2.090,00 mq

[REDACTED]									
UBICAZIONE	in Comune di MAGNAGO Via Trento								
DATI CATASTALI	in Catasto Urbano al foglio 24 particella 334 (catasto terreni)								
TITOLARITÀ	Debitore PARIANI MARIA CLOTILDE e proprietario per Pintero								
Note ulteriori: /									
POSSESSO	<input checked="" type="checkbox"/> TERRENO LIBERO <input type="checkbox"/> Possesso non ancora acquisito								
OCCUPAZIONE	<input checked="" type="checkbox"/> Libero <input type="checkbox"/> Occupato								
	<table border="1"> <tr> <td>Occupante</td> <td>-</td> </tr> <tr> <td>Generalità</td> <td>-</td> </tr> <tr> <td>Titolo</td> <td>-</td> </tr> <tr> <td>Canone di locazione</td> <td>0</td> </tr> </table>	Occupante	-	Generalità	-	Titolo	-	Canone di locazione	0
Occupante	-								
Generalità	-								
Titolo	-								
Canone di locazione	0								
Note Ulteriori: /									
CONDIZIONE	Stato di manutenzione esterna Terreno residenziale alcuna problematica da segnalare all'Ill.mo G.E.								

COMPENDIO	Stato di manutenzione interna	Terreno residenziale alcuna problematica da segnalare all'Ill.mo G.E.		
	Presenza di beni mobili	libero		
Note ulteriori: /				
AMMINISTRAZIONE CONDOMIALE	<input type="checkbox"/> bene soggetto ad amministrazione condominiale	<input checked="" type="checkbox"/> bene non soggetto ad amministrazione condominiale	Riferimento Amministratore:	
	Note ulteriori: /			
INFORMAZIONI SULLA VENDITA	<input type="checkbox"/> bene non ancora in vendita	<input checked="" type="checkbox"/> bene in corso di vendita	<input type="checkbox"/> bene aggiudicato in data __/__/__ ad € _____	
		Delegatò alle vendite	*	
		Ultimo esperimento di vendita tenutosi	/	
		Prossimo esperimento di vendita previsto	//	
		Valore di stima	€ 160930,00	
		Ultimo prezzo	Prezzo base € _____ Offerta minima € _____	
		Accessi con offerenti	n. _____	
	ALTRO DA SEGNALARE			


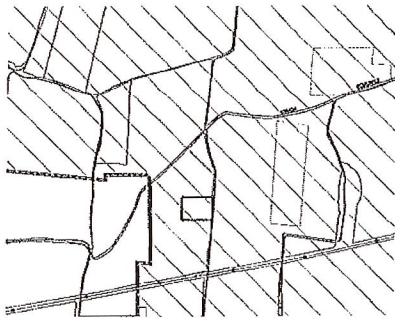


Terreno agricolo di forma regolare rettangolare e pianeggiante, con lati di circa 75,00 mt. e 110,00 mt. Posto in fregio alla via dei mughetti. Superficie commerciale di 8.080,00 mq

[REDACTED]		
UBICAZIONE	in Comune di MAGNAGO Via dei Mughetti	
DATI CATASTALI	in Catasto Urbano al foglio 24 particella 152 (catasto terreni)	
TITOLARITÀ	Debitore PARIANI MARIA CLOTILDE proprietario per l'intero	
Note ulteriori: /		
POSSESSO	<input checked="" type="checkbox"/> TERRENO LIBERO <input type="checkbox"/> Possesso non ancora acquisito	
Note ulteriori: /		
OCCUPAZIONE	<input checked="" type="checkbox"/> Libero <input type="checkbox"/> Occupato	
	Occupante	-
	Generalità	-
	Titolo	-
	Canone di locazione	0
Note Ulteriori: /		
CONDIZIONE	Stato di manutenzione esterna Terreno agricolo alcuna problematica da segnalare all'Il.lmo G.E.	

COMPENDIO	Stato di manutenzione interna	Terreno agricolo alcuna problematica da segnalare all'Ill.mo G.E.	
	Presenza di beni mobili	libero	
Note ulteriori: /			
AMMINISTRAZIONE CONDOMIALE	<input type="checkbox"/> bene soggetto ad amministrazione condominiale	<input checked="" type="checkbox"/> bene non soggetto ad amministrazione condominiale	Riferimento Amministratore:
Note ulteriori: /			
INFORMAZIONI SULLA VENDITA	<input type="checkbox"/> bene non ancora in vendita	<input checked="" type="checkbox"/> bene in corso di vendita	<input type="checkbox"/> bene aggiudicato in data __/__/__ ad € _____
		Delegato alle vendite	
		Ultimo esperimento di vendita tenutosi	/
		Prossimo esperimento di vendita previsto	//
		Valore di stima	€ 64640,00
		Ultimo prezzo	Prezzo base € _____ Offerta minima € _____
		Accessi con offerenti	n. _____
ALTRO DA SEGNALARE	/		

MAPPALE 266
 FGT- AMBITO BOSCHIVO FORESTALE DELLE ROGGIE
 Art. 28 - Norme per la disqualificazione degli ambiti rurali
 Art. 29 - Norme per la tutela delle aree di valore paesaggistico-ambientale ed ecologico



Terreno pianeggiante di forma regolare rettangolare, con lati di circa 23,00 mt. E 40,00 mt. Con il lato più corto posto in fregio a strada di campagna. Il terreno è attualmente coltivato a bosco ceduo superficie commerciale di 950,00 mq

[REDACTED]	
UBICAZIONE	in Comune di MAGNAGO Via n/d
DATI CATASTALI	in Catasto Urbano al foglio 26 particella 266 (catasto terreni)
TITOLARITÀ	Debitore PARIANI MARIA CLOTILDE e proprietario per l'intero
POSSESSO	<input checked="" type="checkbox"/> TERRENO LIBERO <input type="checkbox"/> Possesso non ancora acquisito
Note ulteriori: /	
OCCUPAZIONE	<input checked="" type="checkbox"/> Libero <input type="checkbox"/> Occupato
	Occupante -
	Generalità -
	Titolo -
	Canone di locazione 0
Note Ulteriori: /	
CONDIZIONE	Stato di manutenzione esterna Terreno agricolo/boschivo non accessibile agevolmente

COMPENDIO	Stato di manutenzione interna	Terreno agricolo/boschivo non accessibile agevolmente	
	Presenza di beni mobili	Terreno agricolo/boschivo non accessibile agevolmente	
Note ulteriori: /			
AMMINISTRAZIONE CONDOMIALE	<input type="checkbox"/> bene soggetto ad amministrazione condominiale	<input checked="" type="checkbox"/> bene non soggetto ad amministrazione condominiale	Riferimento Amministratore:
Note ulteriori: /			
INFORMAZIONI SULLA VENDITA	<input type="checkbox"/> bene non ancora in vendita	<input checked="" type="checkbox"/> bene in corso di vendita	<input type="checkbox"/> bene aggiudicato in data __/__/__ ad € _____
		Delegato alle vendite	
		Ultimo esperimento di vendita tenutosi	/
		Prossimo esperimento di vendita previsto	/
		Valore di stima	€ 7600,00
		Ultimo prezzo	Prezzo base € _____ Offerta minima € _____
		Accessi con offerenti	n. _____
ALTRO DA SEGNALARE	/		