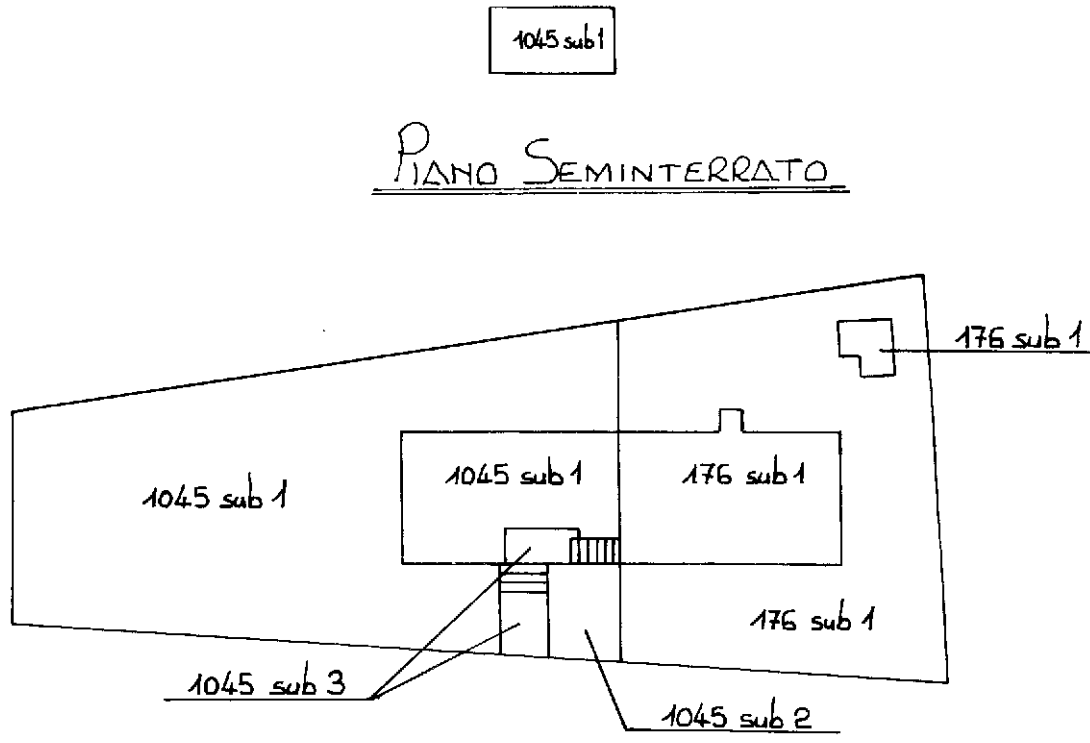


Agenzia del Territorio
CATASTO FABBRICATI
Ufficio Provinciale di
Lucca

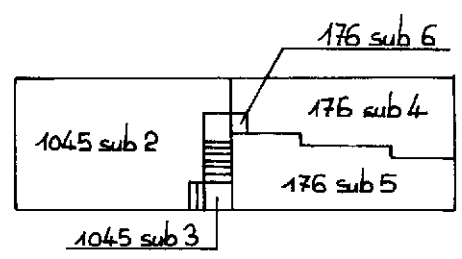
ELABORATO PLANIMETRICO
Compilato da:
Giannoni Nicola
Iscritto all'albo:
Geometri
Prov. Lucca N. 1234

Comune di Massarosa Protocollo n. LU0062472 del 02/05/2006
Sezione: Foglio: 53 Particella: 1045 Tipo Mappale n. del

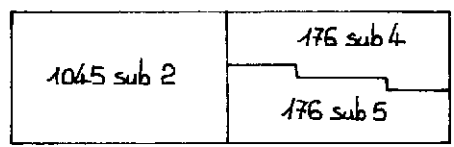
Dimostrazione grafica dei subalterni Scala 1 : 500



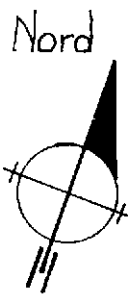
PIANO TERRA



PIANO PRIMO



PIANO SOTTOTETTO (2°)



Ultima planimetria in atti

Elaborato Planimetrico - Catasto dei Fabbricati - Situazione al 26/08/2024 - Comune di MASSAROSA(F035) - < Foglio 53 Particella 1045 >
Firmato Da: CINELLI ALESSANDRO Emesso Da: ARUBAPEC S.P.A. NG CA 3 Serial#: 4d24bdc81386399d0149d62df5b2b91f8

