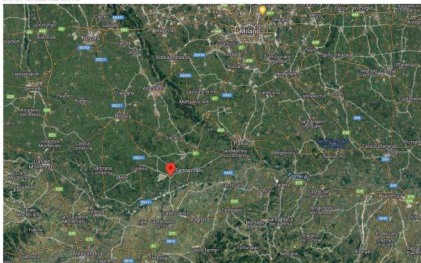
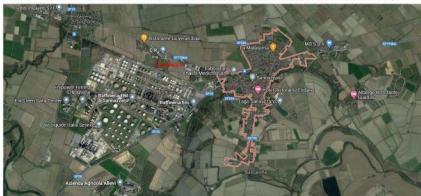


## LOCALIZZAZIONE



## POSIZIONE DEL MAPPALE 15 RISPETTO ALL'ABITATO DI SANNAZZARO DE' BURGONDI



## DETTAGLIO MAPPALE 15



## ESTRATTO DI MAPPA - MAPPALE 15



## VISTE GENERALI



Accesso a Via Dell'Olmo da SP193bis (Via Alessandria); abitato di Sannazzaro sullo sfondo



Via Dell'Olmo, strada di accesso al Mappale 15



Via Dell'Olmo vista dall'accesso al Mappale 15



Cancello di accesso ai Mappali 432 e 15





Via Dell'Olmo angolo Via Vigne



Antenna ripetitore, Mappali 434 e 433



Accesso al Mappale 15



Mappale 15 - vista S/O





Mappale 15 - vista N/O



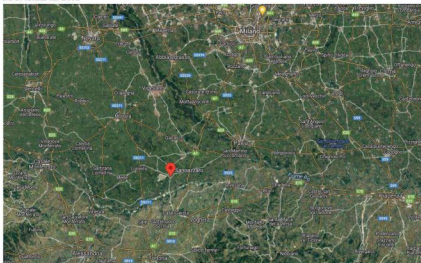
Mappale 15 - vista S/E



Mappale 15 - vista N/E



## LOCALIZZAZIONE



## POSIZIONE DEL MAPPALE 15 RISPETTO ALL'ABITATO DI SANNAZZARO DE' BURGONDI



### DETTAGLIO MAPPALE 15



### ESTRATTO DI MAPPA - MAPPALE 15



## VISTE GENERALI



Accesso a Via Dell'Olmo da SP193bis (Via Alessandria); abitato di Sannazzaro sullo sfondo



Via Dell'Olmo, strada di accesso al Mappale 15



Via Dell'Olmo vista dall'accesso al Mappale 15



Cancello di accesso ai Mappali 432 e 15







Via Dell'Olmo angolo Via Vigne



Antenna ripetitore, Mappali 434 e 433



Accesso al Mappale 15



Mappale 15 - vista S/O





Mappale 15 - vista N/O



Mappale 15 - vista S/E



Mappale 15 - vista N/E





N. 1:100

E. 1:1000





































































1. Particella 15

Comune SANGALLIANO DE' BURGOSSI  
Foglio 11  
Scala originale 1:1000  
Dimensione cartina: 300x400 metri  
13-01-2003 16.39.18  
Prof. G. Tassinari (CAT)





## LEGENDA

<p><b>Promozioni e servizi innovativi e tecnologia</b></p> <ul style="list-style-type: none"> <li> Cultura aziendale</li> <li> Promozioni del proprio territorio</li> <li> Promozioni del territorio</li> <li> Promozioni della scuola di questo territorio</li> <li> Promozioni della scuola di questo territorio</li> <li> Promozioni della scuola di questo territorio</li> <li> Promozioni della scuola di questo territorio</li> <li> Promozioni della scuola di questo territorio</li> </ul>	<p><b>Zone industriali consolidate</b></p> <ul style="list-style-type: none"> <li> Nuova edifica</li> <li> Zone industriali di recupero</li> <li> Zone industriali in via di recupero</li> <li> Zone industriali in via di recupero</li> <li> Zone industriali in via di recupero</li> </ul>
<p><b>Zone per attrazione industriale</b></p> <ul style="list-style-type: none"> <li> Zone per attrazione industriale</li> <li> Zone per attrazione industriale</li> </ul>	<p><b>Zone produttive e commerciali di trasformazione</b></p> <ul style="list-style-type: none"> <li> Zone produttive e commerciali di trasformazione</li> <li> Zone produttive e commerciali di trasformazione</li> <li> Zone produttive e commerciali di trasformazione</li> <li> Zone produttive e commerciali di trasformazione</li> <li> Zone produttive e commerciali di trasformazione</li> <li> Zone produttive e commerciali di trasformazione</li> <li> Zone produttive e commerciali di trasformazione</li> </ul>
<p><b>Zone a verde privato</b></p> <ul style="list-style-type: none"> <li> Zone a verde privato</li> </ul>	<p><b>Zone agricole e di trasformazione agricola</b></p> <ul style="list-style-type: none"> <li> Zone agricole e di trasformazione agricola</li> <li> Zone agricole e di trasformazione agricola</li> <li> Zone agricole e di trasformazione agricola</li> <li> Zone agricole e di trasformazione agricola</li> <li> Zone agricole e di trasformazione agricola</li> <li> Zone agricole e di trasformazione agricola</li> <li> Zone agricole e di trasformazione agricola</li> <li> Zone agricole e di trasformazione agricola</li> <li> Zone agricole e di trasformazione agricola</li> <li> Zone agricole e di trasformazione agricola</li> <li> Zone agricole e di trasformazione agricola</li> <li> Zone agricole e di trasformazione agricola</li> <li> Zone agricole e di trasformazione agricola</li> <li> Zone agricole e di trasformazione agricola</li> <li> Zone agricole e di trasformazione agricola</li> <li> Zone agricole e di trasformazione agricola</li> </ul>
<p><b>Standard di riferimento</b></p> <ul style="list-style-type: none"> <li> Standard di riferimento</li> <li> Standard di riferimento</li> <li> Standard di riferimento</li> <li> Standard di riferimento</li> <li> Standard di riferimento</li> <li> Standard di riferimento</li> <li> Standard di riferimento</li> <li> Standard di riferimento</li> <li> Standard di riferimento</li> <li> Standard di riferimento</li> <li> Standard di riferimento</li> </ul>	<p><b>Zone residenziali e servizi</b></p> <ul style="list-style-type: none"> <li> Zone residenziali e servizi</li> <li> Zone residenziali e servizi</li> <li> Zone residenziali e servizi</li> <li> Zone residenziali e servizi</li> <li> Zone residenziali e servizi</li> <li> Zone residenziali e servizi</li> <li> Zone residenziali e servizi</li> <li> Zone residenziali e servizi</li> </ul>
<p><b>Zone di sviluppo idrologico</b></p> <ul style="list-style-type: none"> <li> Zone di sviluppo idrologico</li> <li> Zone di sviluppo idrologico</li> <li> Zone di sviluppo idrologico</li> <li> Zone di sviluppo idrologico</li> </ul>	<p><b>Zone residenziali e servizi</b></p> <ul style="list-style-type: none"> <li> Zone residenziali e servizi</li> <li> Zone residenziali e servizi</li> <li> Zone residenziali e servizi</li> <li> Zone residenziali e servizi</li> <li> Zone residenziali e servizi</li> <li> Zone residenziali e servizi</li> </ul>