



TRIBUNALE DI NAPOLI
SEZIONE ESECUZIONI IMMOBILIARI DI NAPOLI

GIUDICE: ILL.MO DOTT.SSA MARIA LUISA BUONO

R.G. Esec.: 319/2023

(creditore procedente)

CONTRO

(società debitrice esecutata)

ALLEGATO
DOCUMENTAZIONE TECNICA CATASTALE
BENI IMMOBILI PIGNORATI

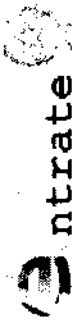
CONSULENTE TECNICO D'UFFICIO
DOTT. ING. MASSIMO NICOLOSI

Iscritto all'Albo dell'Ordine degli Ingegneri di Napoli con il n.12832
C.T.U. del Tribunale di Napoli - iscritto al relativo Albo con il n.10267

Via Montenuovo,135 – 80078 Pozzuoli (NAPOLI)

cell. 333 9112895 - PEC: massimo.nicolosi@ordingna.it

NAPOLI, NOVEMBRE 2023



Ufficio Provinciale di Napoli - Territorio
Servizi Catastali

Visura storica per immobile

Situazione degli atti informatizzati al 07/09/2023

Data: 07/09/2023 Ora: 11.51.28

Visura n.: NA0278531 Pag: 1

Segue

Dati della richiesta	Comune di ISCHIA (Codice:E329)
	Provincia di NAPOLI
Catasto Terreni	Foglio: 10 Particella: 847

INTESTATO

	(1) Proprietà 1000/1000
--	-------------------------

Unità immobiliare dal 19/12/2001

N.	DATI IDENTIFICATIVI				DATI CLASSAMENTO				DATI DERIVANTI DA	
	Foglio	Particella	Sub	Porz	Qualità Classe	Superficie(m ²) ha are ca	Deduz	Reddito		
1	10	847		-	BOSCO ALTO	02 30		Euro 0,18 L. 345	Euro 0,07 L. 138	Tipo Mappale del 19/12/2001 Pratica n. 801104 in atti dal 19/12/2001 (n. 6596.1/2001)
Partita										

Sono stati inoltre variati i seguenti immobili:

Foglio: 10 Particella 846 :


L'intestazione alla data della richiesta deriva dai seguenti atti:

Situazione degli intestati dal 19/12/2001

N.	DATI ANAGRAFICI		CODICE FISCALE		DIRITTI E ONERI REALI	
1	TABELLA DI VARIAZIONE del 19/12/2001 - n. 6596.1/2001 - Pratica n. 801104 in atti dal 19/12/2001				(1) Proprietà 1000/1000	

Situazione dell'unità immobiliare che ha originato il precedente dal 10/12/2001

N.	DATI IDENTIFICATIVI				DATI CLASSAMENTO				DATI DERIVANTI DA	
	Foglio	Particella	Sub	Porz	Qualità Classe	Superficie(m ²) ha are ca	Deduz	Reddito		
1	10	846		-	BOSCO ALTO	10 90		L. 1.635	L. 654	VARIAZIONE D'UFFICIO del 10/12/2001 Pratica n. 801104 in atti dal 10/12/2001 (n. 801104.1/2001)



Visura storica per immobile

Situazione degli atti informatizzati al 07/09/2023

Notifica		Partita	
Annotazioni			
di stadio. DERIVA DA P.LLA 405 FG. 9			

Nella variazione sono stati soppressi i seguenti immobili:

Foglio: 9 Particella: 405

L'intestazione alla data della richiesta deriva dai seguenti atti:

Situazione degli intestati dal 10/12/2001

N.	DATI ANAGRAFICI	CODICE FISCALE	DIRITTI E ONERI REALI
1			
DATI DERIVANTI DA			
VARIAZIONE D'UFFICIO del 10/12/2001 - n. 801104.1/2001 - Pratica n. 801710 in atti dal 10/12/2001			

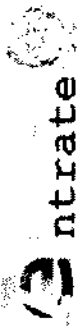
Situazione dell'unità immobiliare che ha originato il precedente dall'impianto meccanografico

N.	DATI IDENTIFICATIVI				DATI CLASSAMENTO				DATI DERIVANTI DA	
	Foglio	Particella	Sub	Porz	Qualità Classe	Superficie(m ²) ha are ca	Deduz	Reddito		
1	9	405		-	BOSCO ALTO	10 90		L. 1.635	Agrario L. 654	Impianto meccanografico del 12/02/1985
Notifica		Partita			8373					

L'intestazione alla data della richiesta deriva dai seguenti atti:

Situazione degli intestati dal 30/12/1999

N.	DATI ANAGRAFICI	CODICE FISCALE	DIRITTI E ONERI REALI
1			
DATI DERIVANTI DA			
Atto del 30/12/1999 Pubblico ufficiale ALBORE Sede ISCHIA (NA) Repertorio n. 66750 - COMPRAVENDITA Voltura n. 800805.1/2001 - Pratica n. 801520 in atti dal 10/12/2001			



Ufficio Provinciale di Napoli - Territorio
Servizi Catastali

Data: 07/09/2023 Ora: 11.50.31
Visura n.: NA0278529 Pag: 1

Segue

Visura storica per immobile

Situazione degli atti informatizzati al 07/09/2023

Dati della richiesta	Comune di ISCHIA (Codice:E329)
Catasto Terreni	Provincia di NAPOLI Foglio: 10 Particella: 218

Area di enti urbani e promiscui dal 19/12/2001

N.	DATI IDENTIFICATIVI				DATI CLASSAMENTO				DATI DERIVANTI DA
	Foglio	Particella	Sub	Porz	Qualità Classe	Superficie(m ²) ha are ca	Deduz	Reddito	
1	10	218		-	ENTE URBANO	16 38		Dominicale Agrario	Variazione del 19/12/2001 Pratica n. 801104 in atti dal 19/12/2001 (n. 6596.1/2001)
Notifica				Partita		1			
Annotazioni		di immobile: SR							

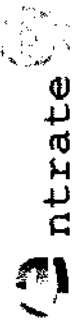
Mappali Fabbricati Correlati Codice Comune E329 - Foglio 10 - Particella 218/

Area di enti urbani e promiscui dal 19/12/2001

N.	DATI IDENTIFICATIVI				DATI CLASSAMENTO				DATI DERIVANTI DA
	Foglio	Particella	Sub	Porz	Qualità Classe	Superficie(m ²) ha are ca	Deduz	Reddito	
1	10	218		-	ENTE URBANO	15 60		Dominicale Agrario	Tipo Mappale del 19/12/2001 Pratica n. 801104 in atti dal 19/12/2001 (n. 6596.2/2001)
Notifica				Partita		1			
Annotazioni		di immobile: COMPRENDE IL FG. 10 N. 846							

Nella variazione sono stati soppressi i seguenti immobili:

Foglio: 10 Particella: 846



ntrate

Ufficio Provinciale di Napoli - Territorio
Servizi Catastali

Visura storica per immobile

Situazione degli atti informatizzati al 07/09/2023

Data: 07/09/2023 Ora: 11.50.31

Fine

Visura n.: NA0278529 Pag: 2

Area di enti urbani e promiscui dal 27/03/1995

N.	DATI IDENTIFICATIVI				DATI CLASSAMENTO				DATI DERIVANTI DA	
	Foglio	Particella	Sub	Porz	Qualità Classe	Superficie(m ²) ha arc ca	Deduz	Reddito Dominicale	Reddito Agrario	
1	10	218	-	-	ENTE URBANO	07 00				DA TERRENI A URBANO in atti dal 27/03/1995 (n. 28 /1/1988)
Notifica										
Partita 1										

Situazione dell'unità immobiliare dall'impianto meccanografico

N.	DATI IDENTIFICATIVI				DATI CLASSAMENTO				DATI DERIVANTI DA	
	Foglio	Particella	Sub	Porz	Qualità Classe	Superficie(m ²) ha arc ca	Deduz	Reddito Dominicale	Reddito Agrario	
1	10	218	-	-	INCULTI STER	07 00				Impianto meccanografico del 12/02/1985
Notifica										
Partita 6368										

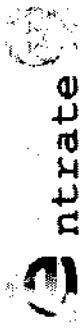
L'intestazione alla data della richiesta deriva dai seguenti atti:

Situazione degli intestati dall'impianto meccanografico

N.	DATI ANAGRAFICI		CODICE FISCALE		DIRITTI E ONERI REALI	
1	Impianto meccanografico del 12/02/1985				(99) Da verificare fino al 27/03/1995	
DATI DERIVANTI DA						

Documento rilasciato da: Ufficio Provinciale di Napoli - Territorio
Servizi Catastali

Dati contabili: Ricevuta n. 55297 del 07/09/2023 Tributi speciali: Euro 1,00
Richiedente: CTU.RG.319/23MASSIMO NICOLOSI



Entrate

Ufficio Provinciale di Napoli - Territorio
Servizi Catastali

Data: 07/09/2023 Ora: 11.51.28

Fine

Visura n.: NA0278531 Pag: 3

Visura storica per immobile

Situazione degli atti informatizzati al 07/09/2023

Situazione degli intestati dall'impianto meccanografico

N.	DATI ANAGRAFICI	CODICE FISCALE	DIRITTI E ONERI REALI
1	Impianto meccanografico del 12/02/1985		(99) Da verificare fino al 30/12/1999

DATI DERIVANTI DA

Documento rilasciato da: Ufficio Provinciale di Napoli - Territorio
Servizi Catastali

Dati contabili: Ricevuta n. 55297 del 07/09/2023 Tributi speciali: Euro 1,00

Richiedente: CTU.RG 319/23MASSIMO NICOLOSI

* Codice Fiscale Validato in Anagrafe Tributaria.

Visura storica per immobile

Situazione degli atti informatizzati dall'impianto meccanografico al 07/09/2023

Dati della richiesta	Comune di ISCHIA (Codice:E329)
Catasto Fabbricati	Provincia di NAPOLI Foglio: 10 Particella: 218 Sub.: 3

INTESTATO

1	*	(1) Proprietà
---	---	---------------

Unità immobiliare dal 09/11/2015

N.	DATI IDENTIFICATIVI				DATI DI CLASSAMENTO				DATI DERIVANTI DA			
	Sezione Urbana	Foglio	Particella	Sub	Zona Cens.	Micro Zona	Categoria	Classe		Consistenza	Superficie Catastale	Rendita
1		10	218	3	1		A/3	I	4 vani	Totale: 71 m ² Totale: escluse aree scoperte**: 71 m ²	Euro 528,85	Variazione del 09/11/2015 - Inserimento in visura dei dati superficie.
Indirizzo				VIA ANTONIO SOGLIUZZO n. 60 Piano I								
Notifica						Partita		Mod.58 -				

Mappali Terreni Correlati

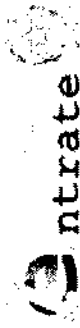
Codice Comune E329 - Foglio 10 - Particella 218

Situazione dell'unità immobiliare dal 03/01/2002

N.	DATI IDENTIFICATIVI				DATI DI CLASSAMENTO				DATI DERIVANTI DA			
	Sezione Urbana	Foglio	Particella	Sub	Zona Cens.	Micro Zona	Categoria	Classe		Consistenza	Superficie Catastale	Rendita
1		10	218	3	1		A/3	I	4 vani		Euro 528,85	VARIAZIONE TOPONOMASTICA del 03/01/2002 Pratica n. 3489 in atti dal 03/01/2002 VARIAZIONE DI TOPONOMASTICA (n. 28364.1/2002)
Indirizzo				VIA ANTONIO SOGLIUZZO n. 60 Piano I								
Notifica						Partita		Mod.58 -				

Mappali Terreni Correlati

Codice Comune E329 - Foglio 10 - Particella 218



Ufficio Provinciale di Napoli - Territorio
Servizi Catastali

Data: 07/09/2023 Ora: 11.52.51

Fine

Visura n.: NA0278534 Pag: 2

Visura storica per immobile

Situazione degli atti informatizzati dall'impianto meccanografico al 07/09/2023

Situazione dell'unità immobiliare dal 20/12/2001

DATI IDENTIFICATIVI		DATI DI CLASSAMENTO					DATI DERIVANTI DA					
N.	Sezione Urbana	Foglio	Particella	Sub	Zona Cens.	Micro Zona	Categoria	Classe	Consistenza	Superficie Catastale	Rendita	
1		10	218	3	1		A/3	1	4 vani		Euro 528,85 L. 1.024.000	VARIAZIONE NEL CLASSAMENTO del 20/12/2001 Pratica n. 826870 in atti dal 20/12/2001 VARIAZIONE DI CLASSAMENTO (n. 10993A.1/2001)
Indirizzo VIA A. SOGLIUZZO n. 60 Piano I												
Notifica Partita Mod.58												

Situazione dell'unità immobiliare dal 20/12/2001

DATI IDENTIFICATIVI		DATI DI CLASSAMENTO					DATI DERIVANTI DA					
N.	Sezione Urbana	Foglio	Particella	Sub	Zona Cens.	Micro Zona	Categoria	Classe	Consistenza	Superficie Catastale	Rendita	
1		10	218	3	1		A/4	3	4 vani		L. 460.000	COSTITUZIONE del 20/12/2001 Pratica n. 826824 in atti dal 20/12/2001 COSTITUZIONE (n. 10993.1/2001)
Indirizzo VIA A. SOGLIUZZO n. 60 Piano I												
Notifica Partita Mod.58												
Annotazioni -classamento e rendita proposti (d.m. 701/94)												

L'intestazione alla data della richiesta deriva dai seguenti atti:

Situazione degli intestati dal 20/12/2001

N.	DATI ANAGRAFICI	CODICE FISCALE	DIRITTI E ONERI REALI
1			(1) Proprieta'
DATI DERIVANTI DA COSTITUZIONE del 20/12/2001 Pratica n. 826824 in atti dal 20/12/2001 COSTITUZIONE (n. 10993.1/2001)			


Documento rilasciato da: Ufficio Provinciale di Napoli - Territorio
Servizi Catastali

Dati contabili: Ricevuta n. 55298 del 07/09/2023 Tributi speciali: Euro 1,00

Richiedente: CTU.RG 319/23MASSIMO NICOLOSI

* Codice Fiscale Validato in Anagrafe Tributaria.

** Si intendono escluse le "superfici di balconi, terrazzi e aree scoperte pertinenziali e accessorie, comunicanti o non comunicanti" (cfr. Provvedimento del Direttore dell'Agenzia delle Entrate 29 marzo 2013).



Ufficio Provinciale di Napoli - Territorio
Servizi Catastali

Visura storica per immobile

Situazione degli atti informatizzati dall'impianto meccanografico al 07/09/2023

Data: 07/09/2023 Ora: 11.57.01

Fine

Visura n.: NA0278539 Pag: 2

Situazione dell'unità immobiliare dal 20/12/2001

DATI IDENTIFICATIVI		DATI DI CLASSAMENTO					DATI DERIVANTI DA					
Sezione Urbana	Foglio	Particella	Sub	Zona Cens.	Micro Zona	Categoria	Classe	Consistenza	Superficie Catastale	Rendita		
1	10	218	2	1		A/10	2	45 vani		Euro 21.241,87 L. 41.130.000	VARIAZIONE NEL CLASSAMENTO del 20/12/2001 Pratica n. 826870 in atti dal 20/12/2001 VARIAZIONE DI CLASSAMENTO (n. 10993A.1/2001)	
Indirizzo		VIA A. SOGLIUZZO n. 60 Piano S1-T - 1-2										
Notifica		Notifica in corso con protocollo n. 826897 del 20/12/2001					Partita		Med.58			

Situazione dell'unità immobiliare dal 20/12/2001

DATI IDENTIFICATIVI		DATI DI CLASSAMENTO					DATI DERIVANTI DA					
Sezione Urbana	Foglio	Particella	Sub	Zona Cens.	Micro Zona	Categoria	Classe	Consistenza	Superficie Catastale	Rendita		
1	10	218	2	1		A/10	1	45 vani		L. 35.280.000	COSTITUZIONE del 20/12/2001 Pratica n. 826824 in atti dal 20/12/2001 COSTITUZIONE (n. 10993.1/2001)	
Indirizzo		VIA A. SOGLIUZZO n. 60 Piano S1-T - 1-2										
Notifica		-classamento e rendita proposti (d.m. 701/94)					Partita		Med.58			
Annotazioni												

L'intestazione alla data della richiesta deriva dai seguenti atti:

Situazione degli intestati dal 20/12/2001

N.	DATI ANAGRAFICI	CODICE FISCALE	DIRITTI E ONERI REALI
1			(1) Proprieta
DATI DERIVANTI DA		COSTITUZIONE del 20/12/2001 Pratica n. 826824 in atti dal 20/12/2001 COSTITUZIONE (n. 10993.1/2001)	

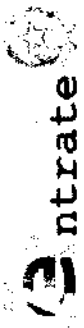
Documento rilasciato da: Ufficio Provinciale di Napoli - Territorio

Servizi Catastali

Dati contabili: Ricevuta n. 55298 del 07/09/2023 Tributi speciali: Euro 1,00

Richiedente: CTU.RG 319/23MASSIMO NICOLOSI

* Codice Fiscale Validato in Anagrafe Tributaria.



Ufficio Provinciale di Napoli - Territorio
Servizi Catastali

Data: 07/09/2023 Ora: 11.57.01

Segue

Visura n.: NA0278539 Pag: 1

Visura storica per immobile

Situazione degli atti informatizzati dall'impianto meccanografico al 07/09/2023

Dati della richiesta	Comune di ISCHIA (Codice:E329)
Catasto Fabbricati	Provincia di NAPOLI Foglio: 10 Particella: 218 Sub.: 2

INTESTATO

	(1) Proprieta'
--	----------------

Unità immobiliare dal 09/11/2015

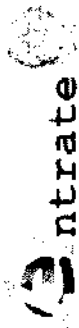
N.	DATI IDENTIFICATIVI				DATI DI CLASSAMENTO				DATI DERIVANTI DA			
	Sezione Urbana	Foglio	Particella	Sub	Zona Cens.	Micro Zona	Categoria	Classe		Consistenza	Superficie Catastale	Rendita
1		10	218	2	1		A/10	2	45 vani	Totale: 1111 m ²	Euro 21.241,87	Variazione del 09/11/2015 - Inserimento in visura dei dati di superficie.
Indirizzo VIA ANTONIO SOGLIUIZZO n 60 Piano S1-T - F-2												
Notifica Notifica in corso con protocollo n. 826897 del 20/12/2001												
Partita Mod.58 -												

Mappali Terreni Correlati
Codice Comune E329 - Foglio 10 - Particella 218

Situazione dell'unità immobiliare dal 03/01/2002

N.	DATI IDENTIFICATIVI				DATI DI CLASSAMENTO				DATI DERIVANTI DA			
	Sezione Urbana	Foglio	Particella	Sub	Zona Cens.	Micro Zona	Categoria	Classe		Consistenza	Superficie Catastale	Rendita
1		10	218	2	1		A/10	2	45 vani		Euro 21.241,87	VARIAZIONE TOPONOMASITICA del 03/01/2002 Pratica n. 3487 in atti dal 03/01/2002 VARIAZIONE DI TOPONOMASITICA (n. 28363.1/2002)
Indirizzo VIA ANTONIO SOGLIUIZZO n. 60 Piano S1-T - F-2												
Notifica Notifica in corso con protocollo n. 826897 del 20/12/2001												
Partita Mod.58 -												

Mappali Terreni Correlati
Codice Comune E329 - Foglio 10 - Particella 218



Ufficio Provinciale di Napoli - Territorio
Servizi Catastali

Data: 07/09/2023 Ora: 11.57.01

Fine

Visura n.: NA0278539 Pag: 2

Visura storica per immobile

Situazione degli atti informatizzati dall'impianto meccanografico al 07/09/2023

Situazione dell'unità immobiliare dal 20/12/2001

N.	DATI IDENTIFICATIVI				DATI DI CLASSAMENTO				DATI DERIVANTI DA		
	Sezione Urbana	Foglio	Particella	Sub	Zona Cens.	Micro Zona	Categoria	Classe		Consistenza	Superficie Catastale
1		10	218	2	1		A/10	2	45 vani		Euro 21.241.87 L. 41.130.000
Indirizzo: VIA A. SOGLIUZZO n. 60 Piano S1-T-1-2											
Notifica: Notifica in corso con protocollo n. 826897 del 20/12/2001											
Partita: Mod.58											

Situazione dell'unità immobiliare dal 20/12/2001

N.	DATI IDENTIFICATIVI				DATI DI CLASSAMENTO				DATI DERIVANTI DA		
	Sezione Urbana	Foglio	Particella	Sub	Zona Cens.	Micro Zona	Categoria	Classe		Consistenza	Superficie Catastale
1		10	218	2	1		A/10	1	45 vani		L. 35.280.000
Indirizzo: VIA A. SOGLIUZZO n. 60 Piano S1-T-1-2											
Notifica: -classamento e rendita proposti (d.m. 701/94)											
Annotazioni: Mod.58											

L'intestazione alla data della richiesta deriva dai seguenti atti:

Situazione degli intestati dal 20/12/2001

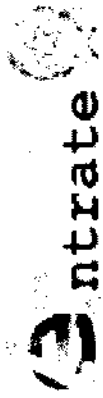
N.	DATI ANAGRAFICI	CODICE FISCALE	DIRITTI E ONERI REALI
1			(1) Proprieta'
DATI DERIVANTI DA COSTITUZIONE del 20/12/2001 Pratica n. 826824 in atti dal 20/12/2001 COSTITUZIONE (n. 10993/1/2001)			

Documento rilasciato da: Ufficio Provinciale di Napoli - Territorio
Servizi Catastali

Dati contabili: Ricevuta n. 55298 del 07/09/2023 Tributi speciali: Euro 1,00

Richiedente: CTU.RG 319/23MASSIMO NICOLOSI

* Codice Fiscale Validato in Anagrafe Tributaria.



Ufficio Provinciale di NAPOLI
Servizi Catastali

Data: 07/09/2023
Ora: 12.02.37
Pagina: 1

Ricevuta di pagamento di euro 2,00 Quietanza n. 1210 del 07/09/2023

Richiedente: CTU.RG 319/23MASSIMO NICOLOSI

COSTO TOTALE DEI SERVIZI EURO 2,00

MODALITA' DI PAGAMENTO:

PAGAMENTO ELETTRONICO euro 2,00

PROSPETTO DI LIQUIDAZIONE N. 55297 del 07/09/2023

Codice Servizio	Protocollo- Codice Riscontro	Dati di Richiesta del Servizio	Costo del Servizio	Elementi	Condizione	Tributo	Importo della Ricevuta
RB01A/Consultazione da base informativa	NA0278529	VISURA IMMOBILIARE COME329 SEZ. FOG.10 PART.218	1,00	1/ "unita" immobiliari	Normale	886T	1,00
RB01A/Consultazione da base informativa	NA0278531	VISURA IMMOBILIARE COME329 SEZ. FOG.10 PART.847	1,00	1/ "unita" immobiliari	Normale	886T	1,00

TOTALI:

ALTRE CONDIZIONI DI LIQUIDAZIONE:

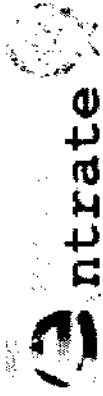
Totale per tributo in EURO

TRIBUTI SPECIALI CATASTALI 886T

Il Cassiere
GNCCRI

TRANSAZIONE DI PAGAMENTO ELETTRONICO ESEGUITA - **PAGOBANCOMAT** - TOTALE TRANSAZIONE: euro 2,00

Esercente: Stabilimento: 00 Cassa: 06891832 Transazione: 1832082 Data: 07/09/2023 Ora: 12:02:00 Codice autorizzazione Banca: 068146
Codice Cliente: 00000000000053876 Banca Negoziazione:



Ufficio Provinciale di NAPOLI
Servizi Catastali

Data: 07/09/2023
Ora: 12.03.12
Pagina: 1

Ricevuta di pagamento di euro 2,00 Quietanza n. 1211 del 07/09/2023

Richiedente: CTU.RG 319/23MASSIMO NICOLOSI

COSTO TOTALE DEI SERVIZI EURO 2,00

MODALITA' DI PAGAMENTO:

PAGAMENTO ELETTRONICO euro 2,00

PROSPETTO DI LIQUIDAZIONE N. 55298 del 07/09/2023

Codice Servizio	Protocollo- Codice Riscontro	Dati di Richiesta del Servizio	Costo del Servizio	Elementi	Condizione	Tributo	Importo della Ricevuta
RB01A/Consultazione da base informativa	NA0278534	VISURA IMMOBILE COME29 SEZ: SEZURB: FOG:10 PART:218 SUB:3	1,00	l'unita" immobiliari	Normale	886T	1,00
RB01A/Consultazione da base informativa	NA0278539	VISURA IMMOBILE COME29 SEZ: SEZURB: FOG:10 PART:218 SUB:2	1,00	l'unita" immobiliari	Normale	886T	1,00

TOTALI:

ALTRE CONDIZIONI DI LIQUIDAZIONE:

Totale per tributo in EURO

TRIBUTI SPECIALI CATASTALI 886T

Il Cassiere
GNCCRI

TRANSAZIONE DI PAGAMENTO ELETTRONICO ESEGUITA - PAGOBANCOMAT - TOTALE TRANSAZIONE: euro 2,00

Esercente: Stabilimento: 00 Cassa: 06891832 Transazione: 1832084 Data: 07/09/2023 Ora: 12:03:00 Codice autorizzazione Banca: 069210
Codice Cliente: 00000000000053876 Banca Negoziazione: