

MODULARIO
F rig rend 497



MINISTERO DELLE FINANZE
DIPARTIMENTO DEL TERRITORIO
CATASTO EDILIZIO URBANO (RDL 13-4-1939, n. 652)

MOD **BN**-(CEU)

LIRE
500

Planimetria di u.i.u. in Comune di **CESANO MADERNO** via **DE' MEDICI** civ. **61/B**

PIANO PRIMO
H 2.90

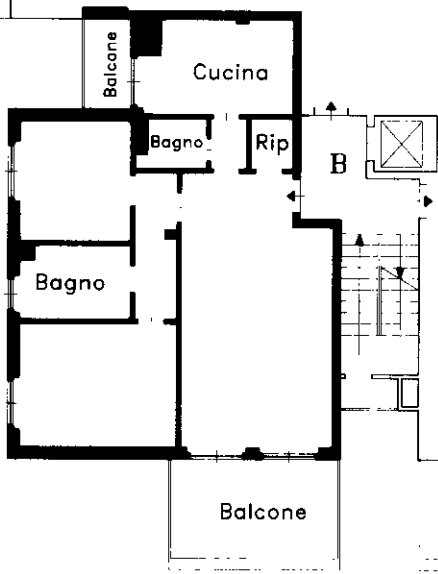
STRADA INTERNA

FABBRICATO A

STESSA
DITTA

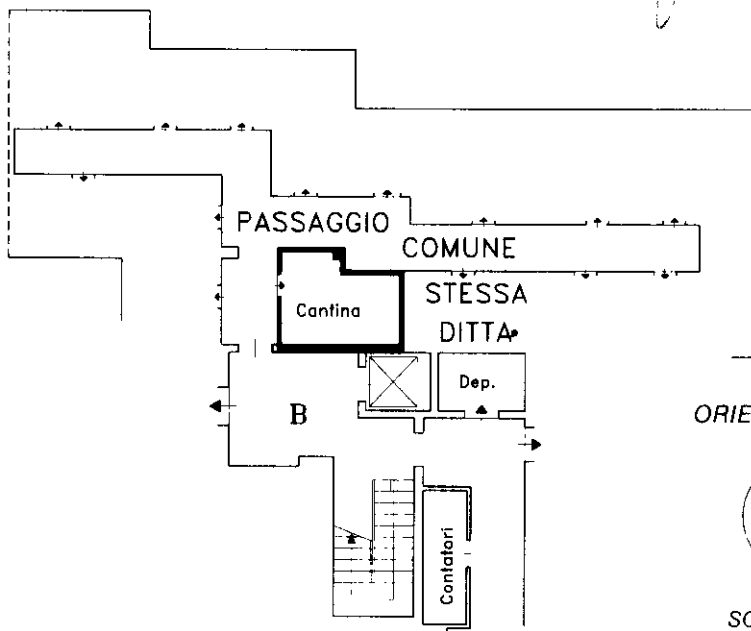
FABBRICATO C

GIARDINO

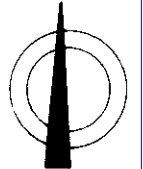


GIARDINO

PIANO INTERRATO
H 2.50



ORIENTAMENTO



SCALA DI 1: 200


Dichiarazione di N.C.
Denuncia di variazione

Compilata dal **Geometra**
GROSSI ELEUTERIO

RISERVATO ALL'UFFICIO

Data presentazione: 11/12/1996 - Data: 02/02/2024 - n. T245389 - Richiedente: DLGRSL69C59A509G
Totali schede: 1 - Formato di acquisizione: A4 (210x297) - Formato stampa: A4 (210x297)
n. **183** sub. **18**

Geometri
Milano
data **07-10-96** Firma *[Signature]*



Catasto dei Fabbricati - Situazione al 02/02/2024 - Comune di CESANO MADERNO(C566) - < Foglio 9 - Particella 183 - Subalterno 18 >
VIA GIOVANNI DE' MEDICI n. 61/B - Scala B Piano 1-S1