

Data presentazione: 28/11/1995 - Data: 07/08/2024 - n. T18429 - Richiedente: Telematico

MOD. AN (CEU)
 L.R.C. 750
 CATASTO EDILIZIO URBANO (RD. 19-4-1989, n. 662)
 Direzione Generale del Catasto e dei S.I.T.T.E.
 Ministero delle Finanze
 Via Riscossa
 Comune di Nervesa D. Batt., via

ELABORATO PLANIMETRICO PER LA DIMOSTRAZIONE DELLA SUDDIVISIONE IN SUBALTERMI
 RIF. TIPO MAPPALE NR. 74845/93 PRES. IN DATA 16.12.93
 FRAZIONAMENTO TIPO 1212 APPROVATO IN DATA 01/06/1995
 IL PRESENTE ELABORATO ANNULLA E SOSTITUISCE IL PRECEDENTE N. 1450 DEL 15.02.94

L. E. G. E. N. D. A

MAPPALE NR. 563

SUB 1: BENE COMUNE NON CENSIBILE (Area Scoperta mq. 2030) ai sub 4, 5 e 6
 Vanato per frazionamento

SUB 2: BENE COMUNE NON CENSIBILE (Vano scala, C.T. e portico al P.T.) comune ai sub 4 e 8
 Soppresso e sostituito dal sub 7, m.n. 583 e 584 sub 2

SUB 3: BENE COMUNE CENSIBILE (Cantina di S1 di mq. 34) comune ai sub 4 e 8
 T - SUB INVARIATO

SUB 4: ABITAZIONE
 T - 1 Variato per frazionamento

SUB 5: ABITAZIONE
 Soppresso e sostituito dal sub 8 e m.n. 584 sub 1

SUB 6: AUTORIMESSA
 T - SUB INVARIATO

SUB 7: BENE COMUNE NON CENSIBILE (Area Scoperta di mq. 1920) comune ai sub 4, 6 e 8
 Deriva dal sub 1 per frazionamento

SUB 8: ABITAZIONE
 T - 1 Deriva dal sub 5 per frazionamento

MAPPALE NR. 583

AREA URBANA DI MQ. 73
 Deriva dal m.n. 563 sub 1 per frazionamento

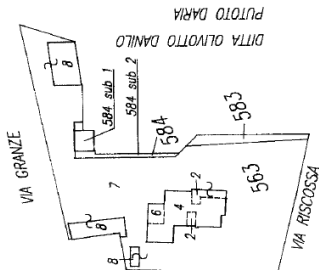
MAPPALE NR. 584

SUB 1: RICOVERO ATTREZZI AGRICOLI
 T - Deriva dal m.n. 563 sub 5 per frazionamento

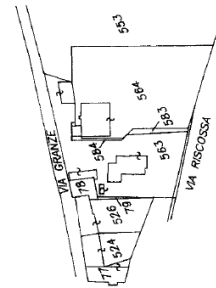
SUB 2: AREA URBANA DI MQ. 68
 Deriva dal m.n. 563 sub 1 per frazionamento



PIANO PRIMO



PIANO TERRA



PIANO PRIMO SOTTOSTRADA

COMUNE DI NERVESA DELLA BATTAGLIA
 PLANIMETRIA 1:2000
 Sez. C - Fog. 7 - m.n. 563 - 583 - 584

Elaborato Planimetrico - Catasto dei Fabbricati - Situazione al 07/08/2024 - Comune di NERVESA DELLA BATTAGLIA - Foglio Particella 584

ORIENTAMENTO



SCALA DI 1: 1000

RESERVATO ALL'UFFICIO

Compilato dal PERITO EDILE

SOPARU PIETRO

iscritto al albo di PERITI INDUSTRIALI

della provincia di TREVISO n. 40

24 NOV 1995

SA DELLA BATTAGLIA - Foglio Particella 584

Denuncia di N.C.

Denuncia di variazione

Applicativi catastali

F. 563

n. 583

584

585

586

587

588

589

590

591

592

593

Ultima planimetria in atti

Data presentazione: 28/11/1995 - Data: 07/08/2024 - n. T18429 - Richiedente: Telematico
 Totale schede: 1 - Formato di acquisizione: A3(297x420) - Formato stampa richiesto: A4(210x297) - Fattore di scala non utilizzabile

Data: 07/08/2024 - n. T18000 - Richiedente: Telematico

ELABORATO PLANIMETRICO		Agenzia delle Entrate CATASTO FABBRICATI Ufficio Provinciale di Treviso	
Compilato da: Manzan Manuele Iscritto all'albo: Geometri Prov. Treviso N. 2032		Protocollo n. TV0073133 del 12/07/2019 Tipo Mappale n. del	
Comune di Nervesa Della Battaglia Sezione: C Foglio: 7 Particella: 564		Dimostrazione grafica dei subalterni Scala 1 : 500	
<p style="text-align: center;">PLANIMETRIA E PIANTA PIANO TERRENO (T)</p>			
<p style="text-align: center;">PIANTA PIANO PRIMO (1)</p>			
Nord 			
Ultima planimetria in atti Data: 07/08/2024 - n. T18000 - Richiedente: Telematico Totale schede: 1 - Formato di acquisizione: A4(210x297) - Formato stampa richiesto: A4(210x297) - Fattore di scala non utilizzabile			

Elaborato Planimetrico - Catasto dei Fabbricati - Situazione al 07/08/2024 - Comune di NERVESA DELLA BATTAGLIA(F872) - Sez. urbana C - Foglio 7 Particella 564 >

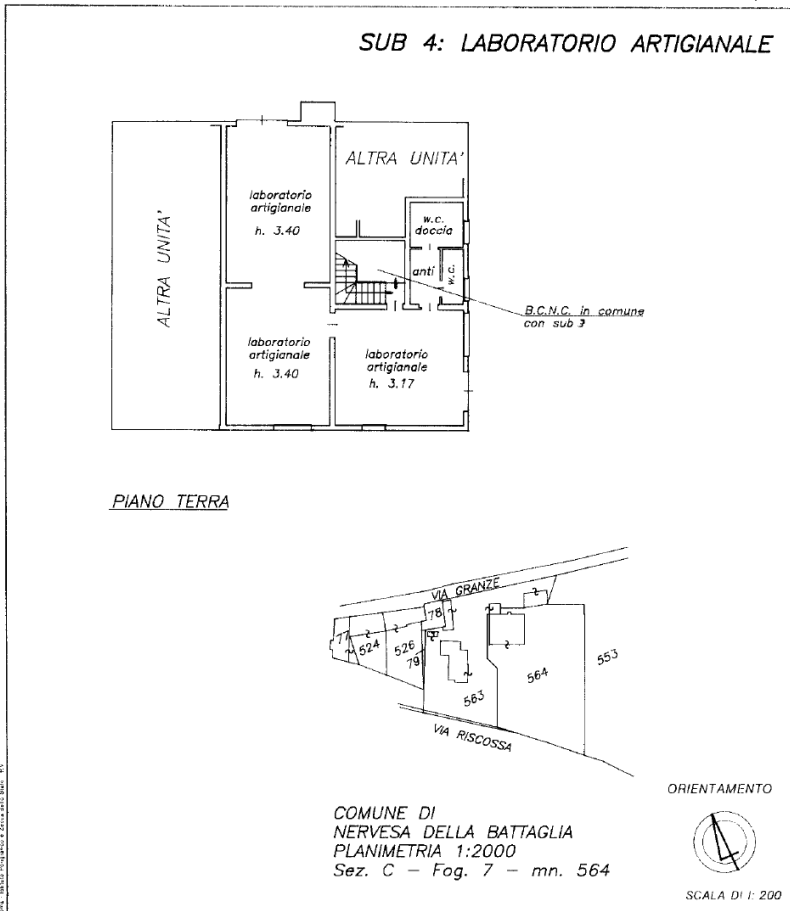
Data presentazione: 15/02/1994 - Data: 31/07/2024 - n. T1019

MONILARIO
 n. foglio 487

MINISTERO DELLE FINANZE
 DIREZIONE GENERALE DEL CATASTO E DEI SISTEMI
CATASTO EDILIZIO URBANO (R.D.I. 13-4-1938 n. 652)

MOD. BN (CEU)
 ALTRI
 500

Planimetria di u.f.u. in Comune di **NERVESA D. BATT.** via **Riscossa** civ. **24/b**



Messa, Modulo Proprietà e Catasto Edilizio

p.001

Catasto Edilizio - Situazione al 31/07/2024 - Comune di NERVESA DELLA BATTAGLIA (872) - Sez. urbana C - Foglio 7 - Particella 564 - Subaltemo 4 >
 VIA DELLA RISCOSSA n. 24/B Piano I

Dichiarazione di N.C. <input checked="" type="checkbox"/>	Compilata dal INGEGNERE PEGORER ROBERTO	RISERVATO ALL'UFFICIO
Denuncia di variazione <input type="checkbox"/>	Isritto all'albo de INGEGNERI della provincia di TREVISO n. 1040 data 25 GEN 1994 Firma Roberto Pegorer ORDINE INGEGNERI PROV. DI TREVISO	
Identificativi catastali P. C/7 n. 564 sub. 4		

Data presentazione: 15/02/1994 - Data: 31/07/2024 - n. T1019

Totale schede: 1 - Formato di acquisizione: A4(210x297) - Formato stampa: A4(210x297) - Formato planimetria in atti

Data presentazione: 28/11/1995 - Data: 31/07/2024 - n. T101960

MODULARIO
Fig. cont. 497



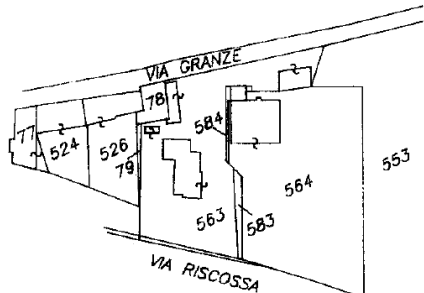

MINISTERO DELLE FINANZE
DIREZIONE GENERALE DEL CATASTO E DEI S.S.T.T.EE.
CATASTO EDILIZIO URBANO (RDL 13-4-1939, n. 652)

MOD. BN (CEU)

500

Planimetria di attuazione in Comune di NERVESA D. BATT. via Riscossa civ. _____

SUB 2: AREA URBANA DI mq. 68



ORIENTAMENTO



SCALA DI 1:200

COMUNE DI
NERVESA DELLA BATTAGLIA
PLANIMETRIA 1:2000
Sez. C - Fog. 7 - mn. 584

Dichiarazione di N.C.

Compilata dal PERITO EDILE
(Titolo, cognome e nome)
SORARU' PIETRO

RISERVATO ALL'UFFICIO

Ultima planimetria di variazione

Data presentazione: 28/11/1995 - Data: 31/07/2024 - n. T101960

Totale schede: 1 - Formato di acquisizione: A4 (210x297) - Formato della provincia: PREVIO

n. 584 sub 2

21 NOV 1995

Firma [Signature]

Catasto di Fabbricati - Situazione al 31/07/2024 - Comune di NERVESA DELLA BATTAGLIA (872) - Sez. urbana C - Foglio 7 - Particella 584 - Subaltemo 2 >
urban 01
VIA DELLA RISCOSSA

Data presentazione: 28/11/1995 - Data: 31/07/2024 - n. T10196

MODULARIO
L. 497



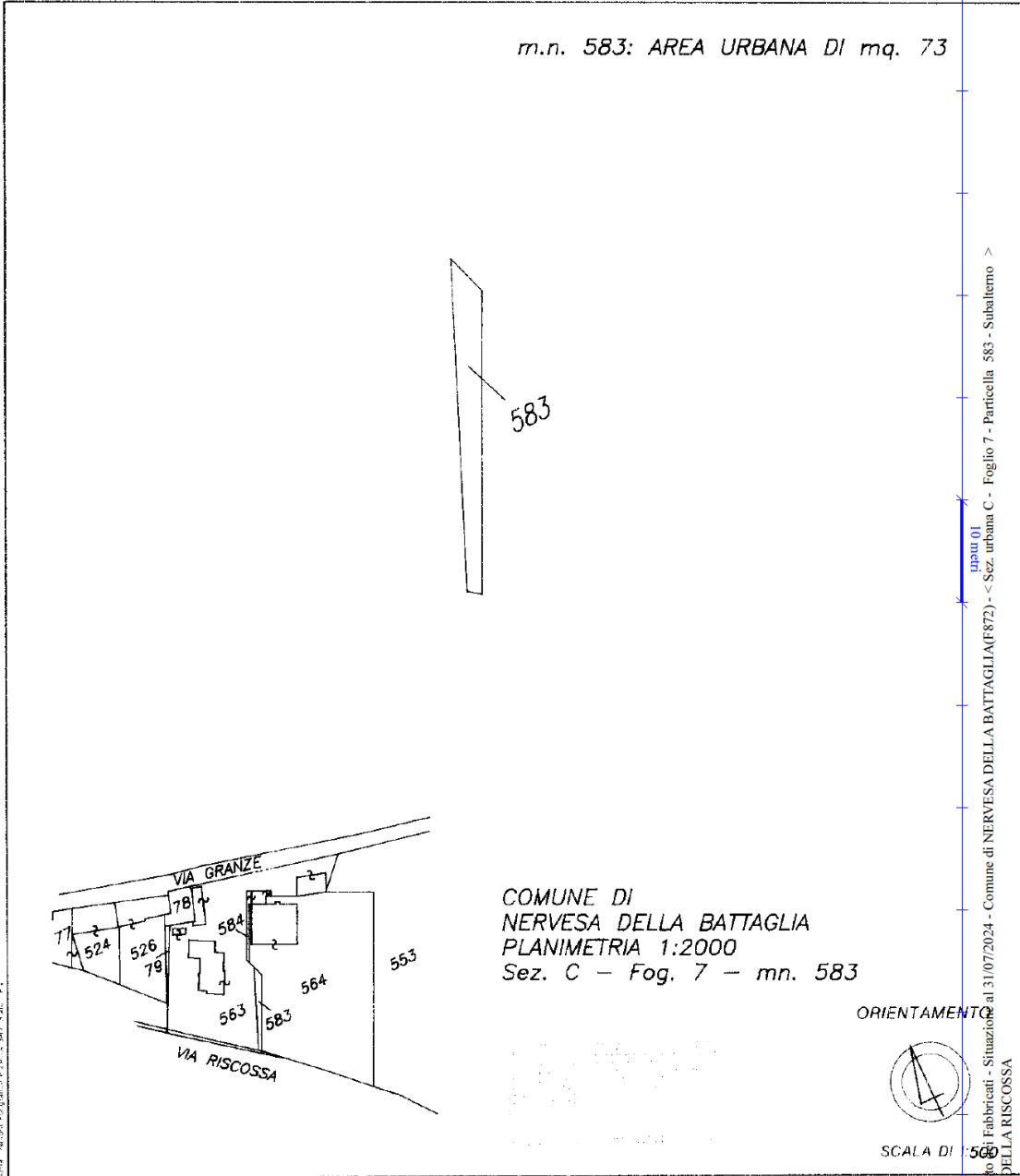
MINISTERO DELLE FINANZE
DIREZIONE GENERALE DEL CATASTO E DEI SISTEMI
CATASTO EDILIZIO URBANO (RDL 13-4-1939, n. 652)

MOD. BN (CEU)

L. 500

Planimetria di u.r.u. in Comune di NERVESA D. BATT. via Riscossa civ.

m.n. 583: AREA URBANA DI mq. 73



Classe Fabbricati - Situazione al 31/07/2024 - Comune di NERVESA DELLA BATTAGLIA (872) - Sez. urbana C - Foglio 7 - Particella 583 - Subaltemo >

Dichiarazione di N.C. Compilata dal **PERITO EDILE**
 (Titolo, cognome e nome)
SORARU' PIETRO
 Uffina planimetria in attuazione **PERITI INDUSTRIALI**
 Data presentazione: 28/11/1995 - Data: 31/07/2024 - n. T10196
 Totale schede: 1 **0/7** - Piano di acquisizione: A4 (210x297) - Form. ...
 n. **583** sub. ...
 data **11 NOV 1995** Firma

RISERVATO ALL'UFFICIO