

## **ALLEGATO n°8**

MODULARIO  
F. rig. rend. 497



MINISTERO DELLE FINANZE  
DIREZIONE GENERALE DEL CATASTO E DEI SS.TT.EE.  
**CATASTO EDILIZIO URBANO** (RDL 13-4-1939, n. 652)

MOD. BN (CEU)

LIRE  
350

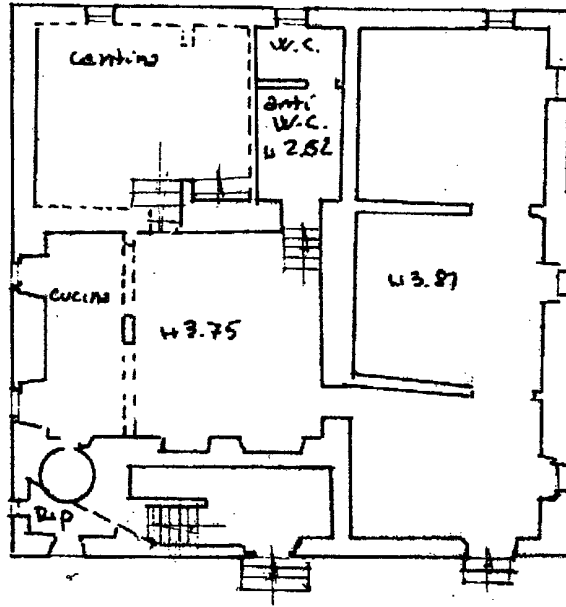
Planimetria di u.i.u. in Comune di S. CASCIANO V.P. via PER CERBAIA civ. A.6.

Catasto del Territorio - Stazione di S. CASCIANO V.P. - Comune di SAN CASCIANO VAL PESA (11791) - Foglio: 6 Particella: 238 - Subalterno: 502 - VIA PER CERBAIA n. 16 piano: I-SI.

Stessa proprietà

PIANO TERRA

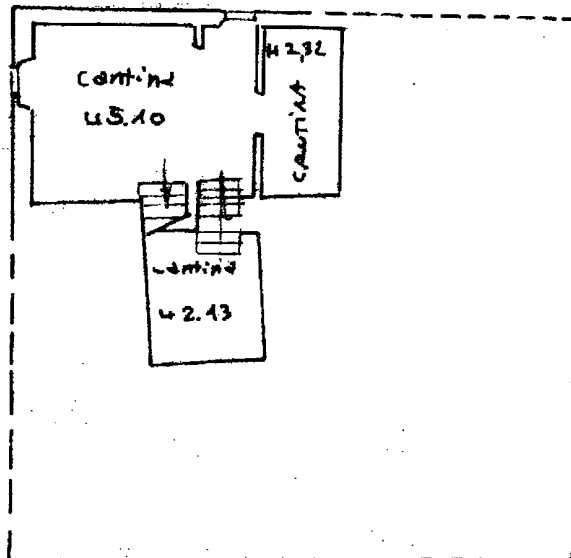
STESSA PROPRIETA'



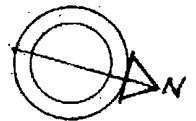
STESSA PROPRIETA'

PANO SEMINTERRATO

STESSA PROPRIETA'



ORIENTAMENTO



SCALA DI 1:200

Dichiarazione di N.C.  
 Denuncia di variazione  
 Ultima Planimetria in atti  
 Identificativi catastali  
 Data presentazione: 23/07/2001  
 n. scheda: 2381 - Forma di acq.: 202

Compilata da ARCH. INNOCENTI SAVERIO  
 (Titolo, cognome e nome)  
 Iscritto all'albo degli ARCHITETTI  
 Data: 28/04/2016 n. FI0059254 - Richiedente CTU LARDANO  
 Felle provincia di PI  
 Fatt. di scala: 1:1 n. 478  
 data 13/4/01 Firma

RISERVATO ALL'UFFICIO