

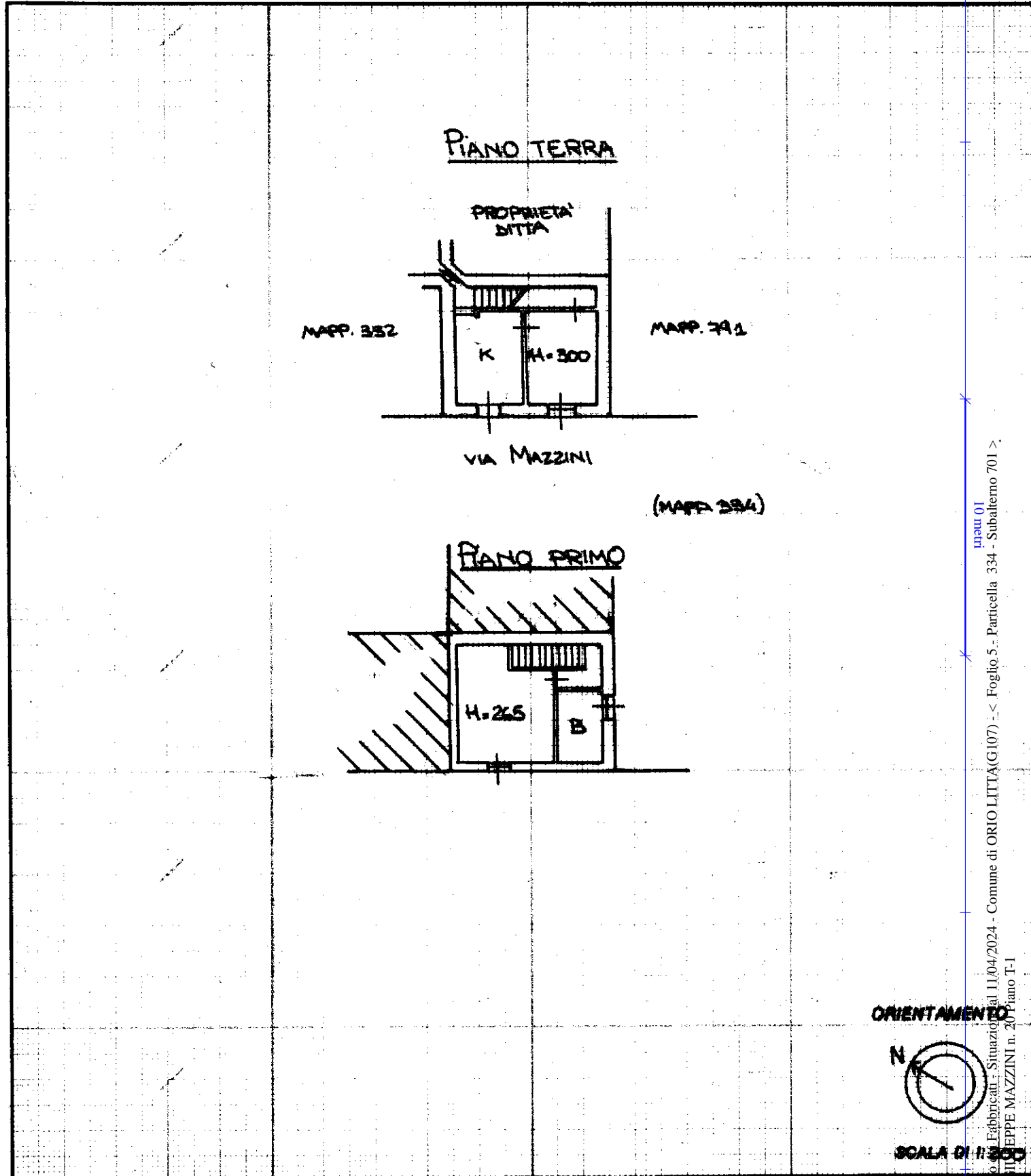
MODULARIO  
F. rig. rend. 487




MINISTERO DELLE FINANZE  
DIREZIONE GENERALE DEL CATASTO E DEI SS.TT.EE.  
**CATASTO EDILIZIO URBANO** (RDL 13-4-1939, n. 852)

MOD. BN (CEU)

Planimetria di u.i.u. in Comune di ORIO LITTA via MAZZINI civ. 20




Catasto di Fabbricati - Situazioni al 11/04/2024 - Comune di ORIO LITTA (G107) - Foglio 5 - Particella 334 - Subalterno 701 -  
Via Giuseppe Mazzini n. 20 Piano T-1



Dichiarazione di N.C.   
 Denuncia di variazione   
 n. 334 sub. 701

Completata dal GEOMETRA  
 (Nome, cognome e nome)  
RONZI ORIETTA  
 Geometri  
 della provincia di LOD.  
 data ..... Firma [Signature]



RISERVATO ALL'UFFICIO

Ultima planimetria in atti  
Data presentazione: 21/09/2001 - Data: 11/04/2024 - n. T137619 - Richiedente: TZZNDR77E25B910P  
Totale schede: 5 - Formato di acquisizione: A4(210x297) - Formato stampato: A4(210x297)