

MODULARIO
a r.f. n. 467



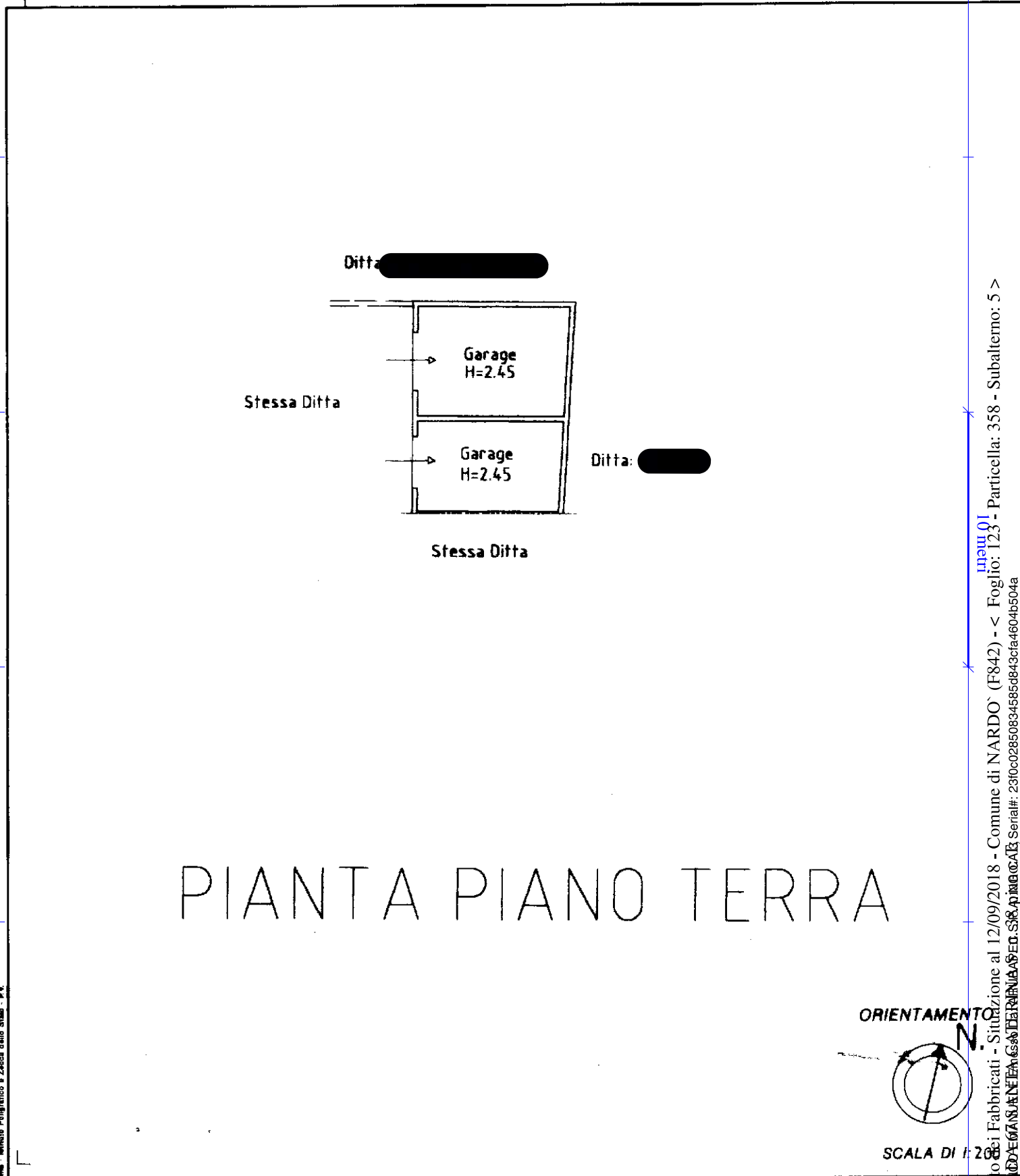
MINISTERO DELLE FINANZE
DIPARTIMENTO DEL TERRITORIO
CATASTO EDILIZIO URBANO (RDL 13-4-1939, n. 652)

MOD. BN (CEU)

LIRE
200

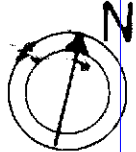
38

Planimetria di u.i.u. in Comune di **NARDO'** via **67esima** civ.



PIANTA PIANO TERRA

ORIENTAMENTO



SCALA DI 1:200

Dichiarazione di N.C.
Denuncia di variazione


Compilata dal

GEOMETRA PERO PIERO

scritto il giorno **13-03-2001** da **GEOMETRA PERO PIERO** n. T298414 - Richiedente: BNCMNL88R29E506V

data **13-03-2001** Firma **Piero Piro**

RISERVATO ALL'UFFICIO



Catasto dei Fabbricati - Situazione al 12/09/2018 - Comune di NARDO' (F842) - < Foglio: 123 - Particella: 358 - Subalterno: 5 >
Firmato Da: PIERO PIERO

12/09/2018