A515
MODULARIO
F. 16 (Ann. 4967)

Mod. B (Nuovo Catasto Edilizio Urbano)

MINISTERO DELLE FINANZE
DIREZIONE GENERALE DEL CATASTO E DEI SERVIZI TECNICI ERARIALI

NUOVO CATASTO EDILIZIO URBANO

(R. DECRETO-LEGGE 13 APRILE 1939, N. 652)

Planimetria dell'immobile situato nel Comune di CERTALDO Via Masaccio

Ditta [redacted]

Allegata alla dichiarazione presentata all'Ufficio Tecnico Erariale di FIRENZE

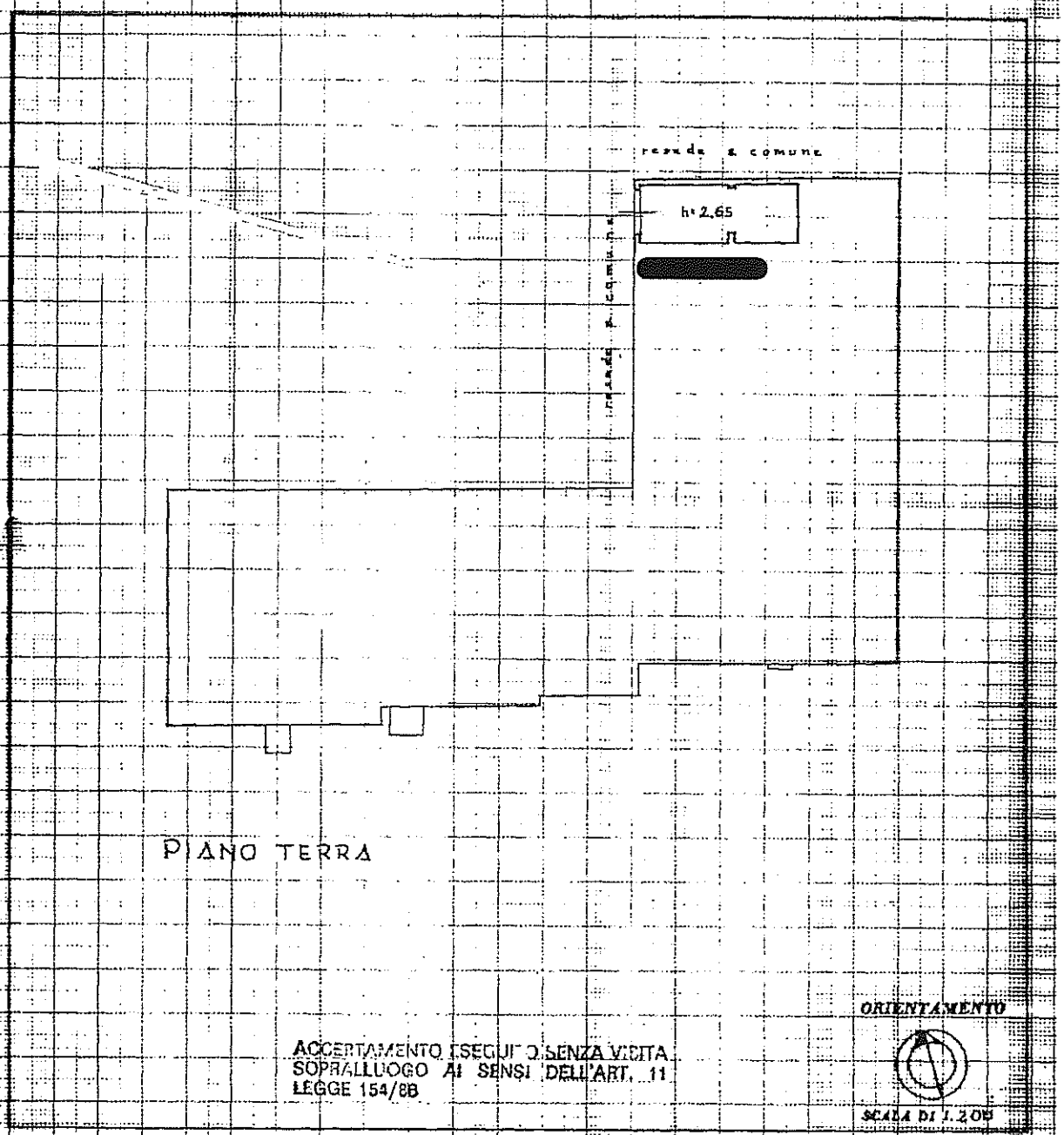

ACCERTAMENTO ESEGUITO SENZA VISITA SOPRALLUOGO AI SENSI DELL'ART. 11 LEGGE 154/88

SPAZIO RISERVATO PER LE ANNOTAZIONI D'UFFICIO

DATA - 6 MAR 1987
PROT. N° 040926
Foglio 59
Particella 668
Sub. 10

Compilata dal Geometra [redacted]
(cognome del tecnico)

Iscritto all'Albo dei Geometri della Provincia di FIRENZE

DATA 12 GEN 1987

Firma [redacted]

Catasto dei Fabbricati - Situazione al 20/01/2023 - Comune di CERTALDO(C540) - < Foglio 59 - Particella 668 - Subalterno 10 >
VIFn/66A5A CA/OTEBDM TOMMASO Emesso Da: ARUBAPEC S.P.A. NG CA 3 Serial#: 32ce6d93829dc0dbce26f9aa86f98d

Data: 20/01/2023 - n. T116192 - Richiedente: NDRTMS78E22D612V
Totale schede: 1 - Formato di acquisizione: A3(297x420) - Formato stampa richiesto: A3(297x420)
Ultima planimetria in atti

Agenzia del Territorio
CATASTO FABBRICATI
Ufficio provinciale di
Firenze

Scheda n.1 Scala 1: 200	Dichiarazione protocollo n. FI0141492 del 13/04/2011 Planimetria di u.i.u. in Comune di Certaldo Via Masaccio civ. 16	Identificativi Catastali: Sezione: Foglio: 59 Particella: 668 Subalterno: 31	Compilata da: [redacted] Iscritto all'albo: Geometri Prov. Siena N. 1246

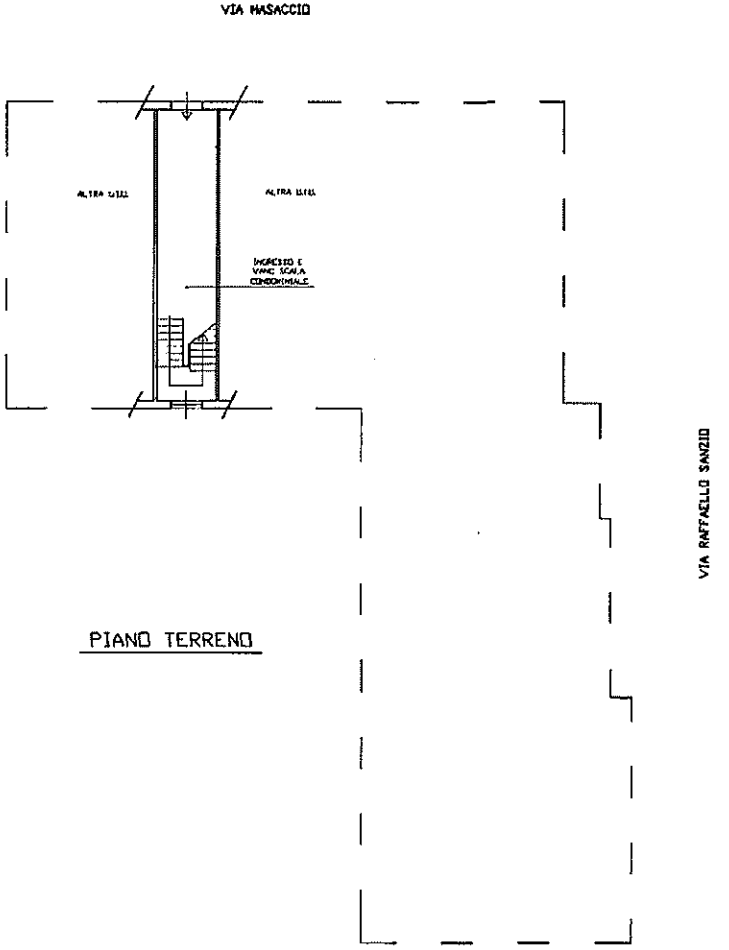

PIANO TERRENO

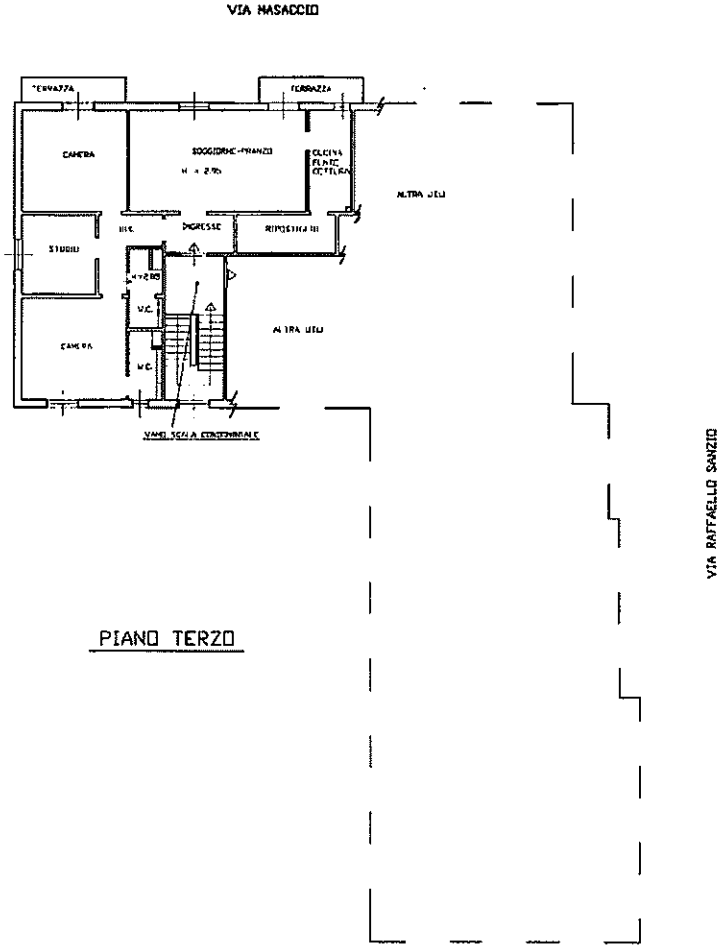

PIANO TERZO

Catasto dei Fabbricati - Situazione al 20/01/2023 - Comune di CERTALDO(C540) - < Foglio 59 - Particella 668 - Subalterno 31 >
VISURA PER IMMOBILE Emesso Da: ARUBAPEC S.P.A. NG CA 3 Serial#: 32cefd93629dcfcddaca6ff9aa8df98d

Data: 20/01/2023 - n. T116192 - Richiedente: NDRTMS78E22D612V