

**Agenzia del Territorio
CATASTO FABBRICATI
Ufficio Provinciale di
Aosta**

Dichiarazione protocollo n. AO0193201 del 06/11/2009

Planimetria di u.i.u. in Comune di Aise

Frazione Runaz

civ.

Identificativi Catastali:

Sezione:

Foglio: 41

Particella: 427

Subalterno: 3

Compilata da:
Danieli Daniela

Iscritto all'albo:
Geometra Dipendente Pubblico

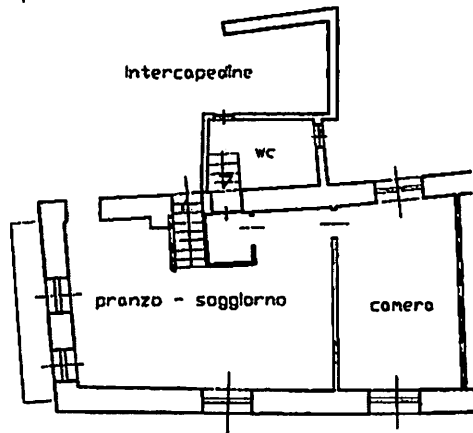
Prov.

N.

ada n. 1

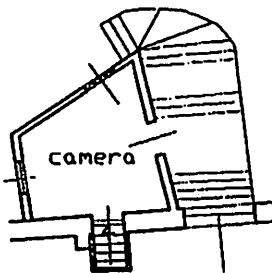
Scala 1:200

Allegato "F"



**PIANO PRIMO
H. 2.50**

**'Rappresentazione grafica
redatta d'ufficio senza accesso'**




**PIANO SECONDO
H. 2.50**

ORIENTAMENTO



SCALA DI 1:200



Catasto del territorio - Sezione al 24/05/2023 - Comune di Aise - Foglio 41 - Particella 427 - Subalterno 3 - F. 111 - F. 111