

**Agenzia del Territorio  
CATASTO FABBRICATI  
Ufficio Provinciale di  
Perugia**

Dichiarazione protocollo n. PG0182596 del 05/08/2005

Planimetria di u.i.u. in Comune di Todì

Vocabolo Bodoglie

civ.

Identificativi Catastali:

Sezione:  
Foglio: 45  
Particella: 652  
Subalterno: 67

Compilata da:  
Moriconi Ferdinando  
Iscritto all'albo:  
Geometri

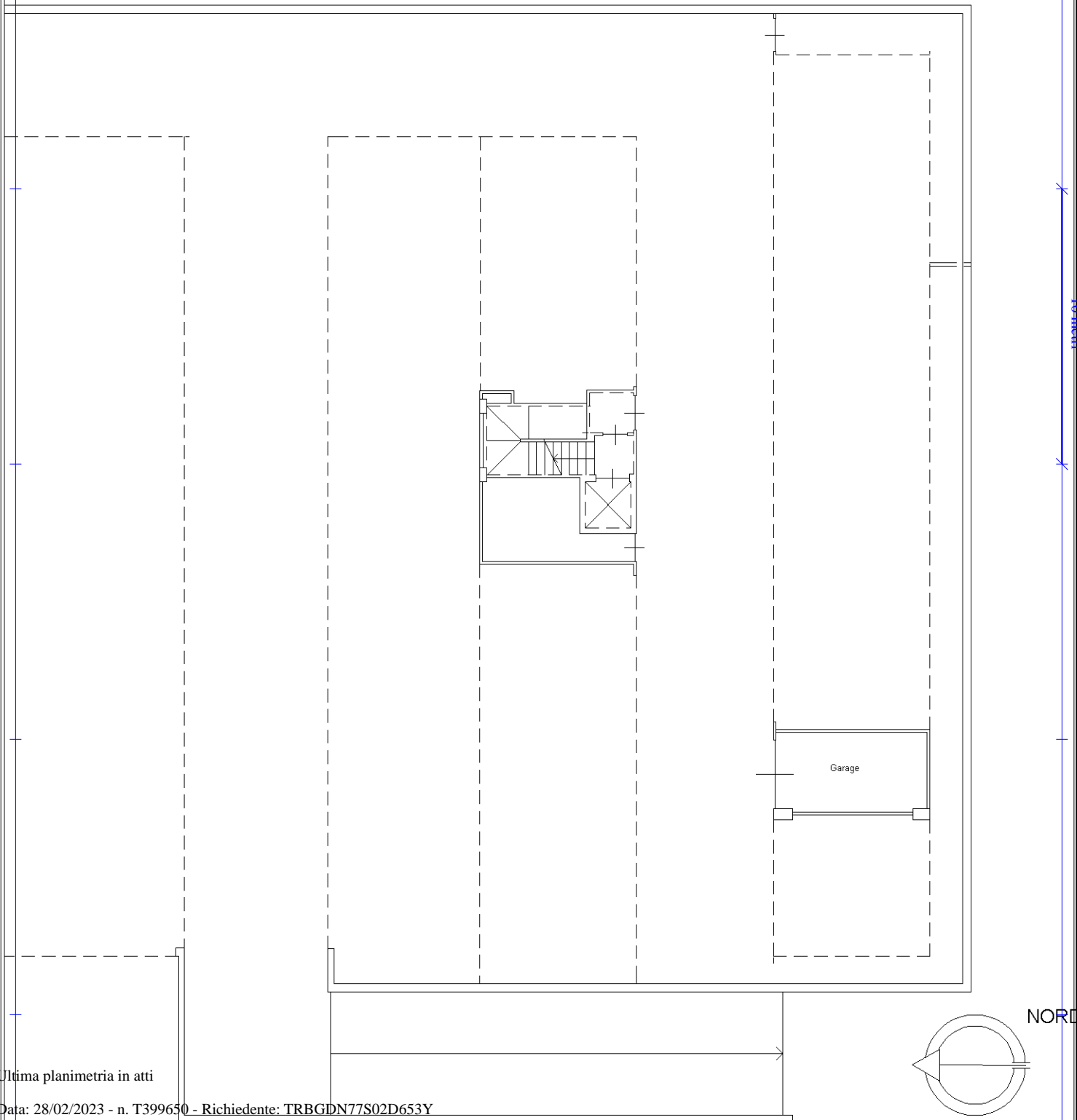
Prov. Perugia

N. 2339

Scheda n. 1

Scala 1:200

PIANO INTERRATO  
H. Mt. 2.70



Ultima planimetria in atti

**Agenzia del Territorio  
CATASTO FABBRICATI  
Ufficio Provinciale di  
Perugia**

Dichiarazione protocollo n. PG0182596 del 05/08/2005

Planimetria di u.i.u. in Comune di Todì

Vocabolo Bodoglie

civ. 180/19

Identificativi Catastali:

Sezione:  
Foglio: 45  
Particella: 652  
Subalterno: 21

Compilata da:  
Moriconi Ferdinando  
Iscritto all'albo:  
Geometri

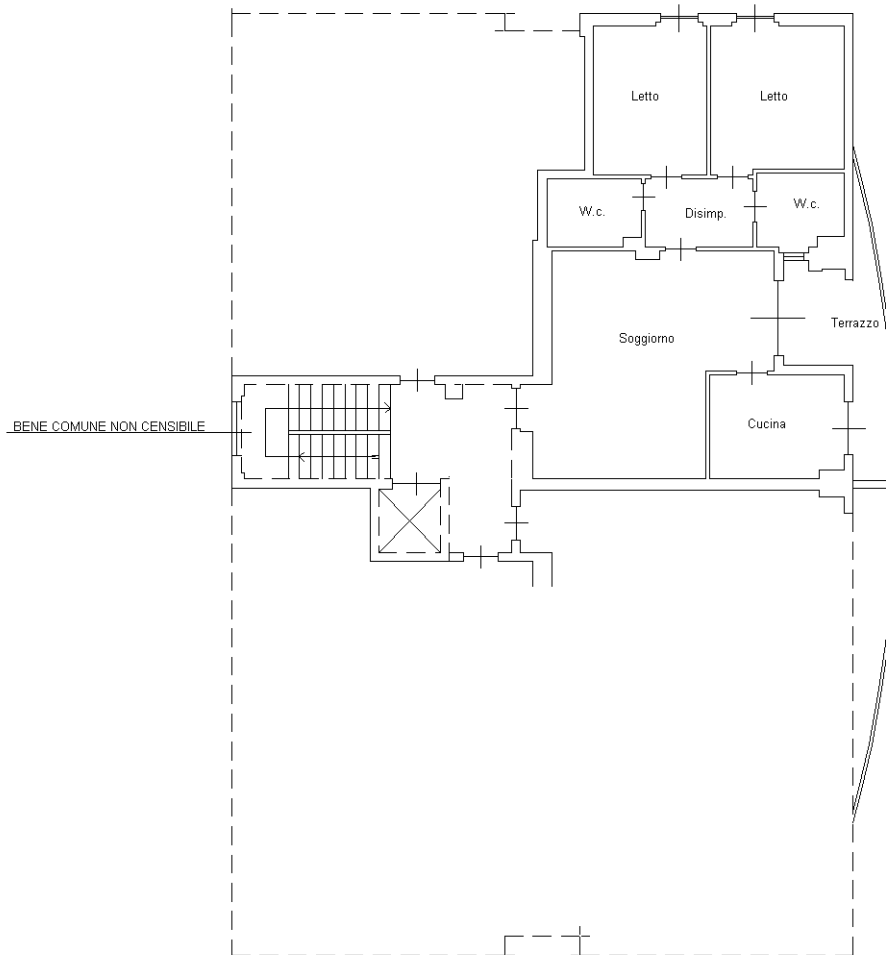
Prov. Perugia

N. 2339

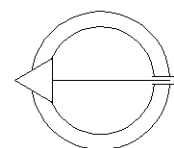
Scheda n. 1

Scala 1:200

PIANO PRIMO  
H. Mt. 2.70



NORD



Ultima planimetria in atti