

ELABORATO PLANIMETRICO	Compilato da: Agrusa Salvatore	Iscritto all'albo: Ingegneri	Prov. Palermo	N. 5952
Comune di Villafraati	Sezione: Foglio: 9	Particella: 748	PrpA0652291 n. 12/05/2020	del
Dimostrazione grafica dei subalterni	Tipo Mappale n. del		Scala 1 : 200	

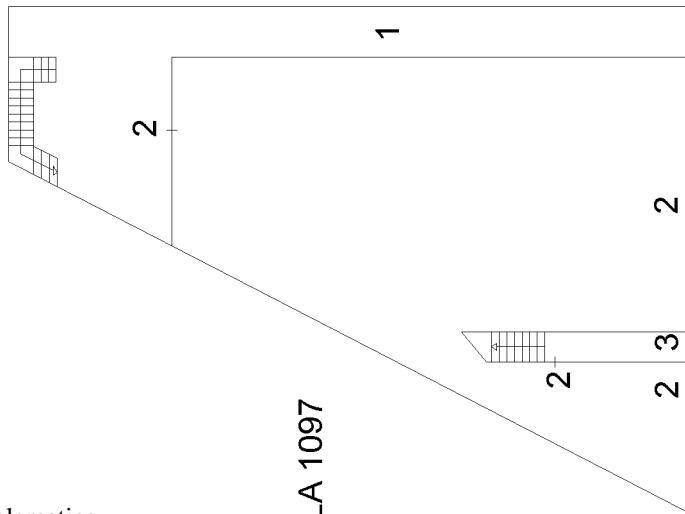
Ultima planimetria in atti
 Agenzia delle Entrate
CATASTO FABBRICATI
 Ufficio provinciale di Palermo

Data: 18/05/2020 - n. T181046 - Richiedente: Telematico

Totale schede: 1 - Formato di acquisizione: A3(297x420) - Formato stampa richiesto: A4(210x297) - Fattore di scala non utilizzabile

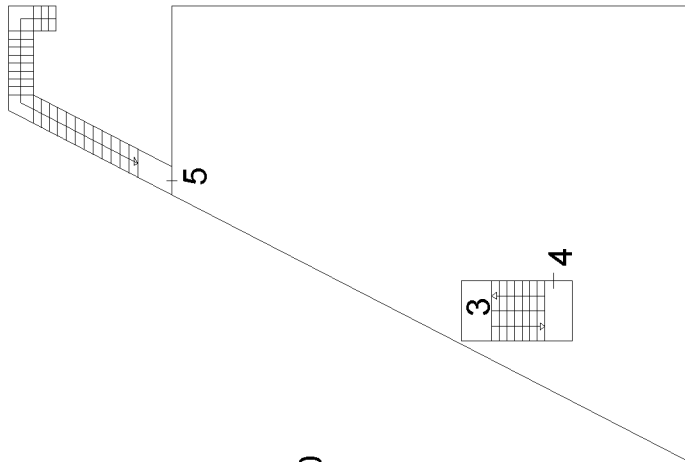
PIANTA PIANO TERRA

P.LLA 796



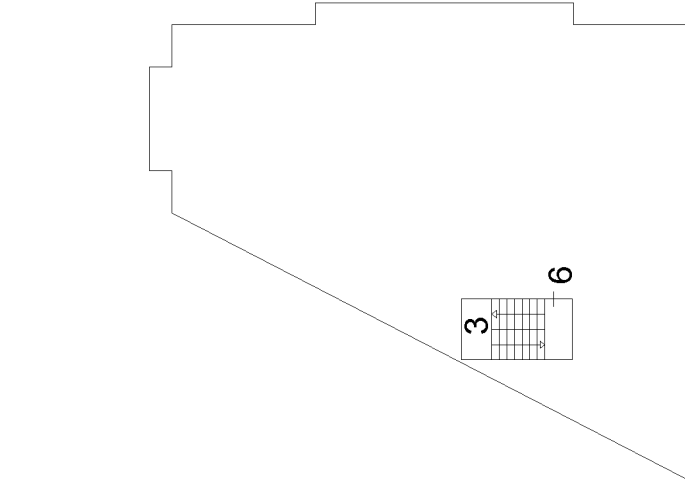
P.LLA 1097

PIANTA PIANO PRIMO



P.LLA 740

PIANTA PIANO SECONDO


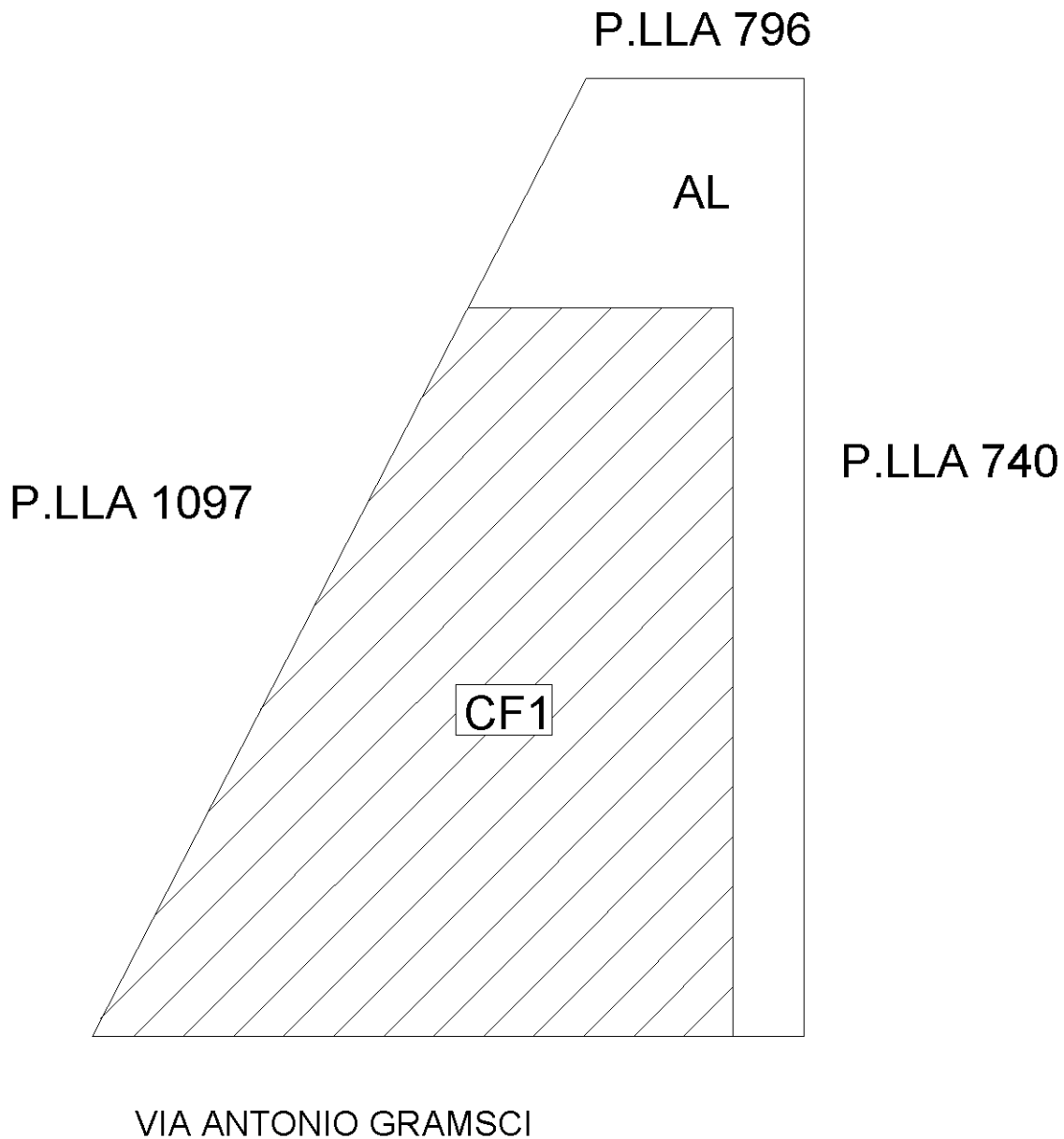


**Agenzia delle Entrate
CATASTO FABBRICATI
Ufficio Provinciale di
Palermo**

ELABORATO PLANIMETRICO	
Compilato da: Agrusa Salvatore	
Iscritto all'albo: Ingegneri	
Prov. Palermo	N. 5952

Comune di Villafrati	Protocollo n. PA0052921 del 12/05/2020
Sezione: Foglio: 9 Particella: 748	Tipo Mappale n. del
Dimostrazione grafica dei subalterni	Scala 1 : 200

PIANTA PIANO TERRA



Ultima planimetria in atti

