

**Agenzia del Territorio
CATASTO FABBRICATI
Ufficio Provinciale di
Milano**

Dichiarazione protocollo n. MI0607382 del 03/08/2010

Planimetria di u.i.u. in Comune di Vimercate

Largo Pontida

civ. 25

Identificativi Catastali:

Sezione:

Foglio: 40

Particella: 418

Subalterno: 31

Compilata da:
Longo Vincenzo

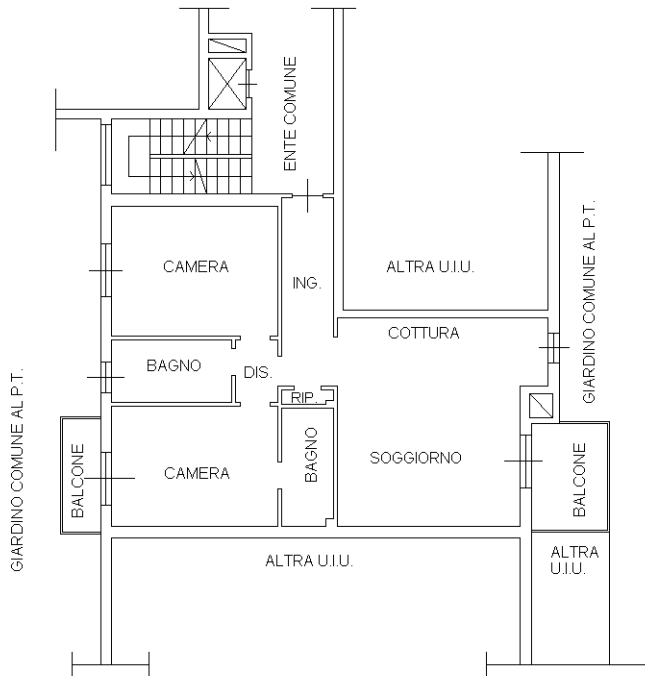
Iscritto all'albo:
Geometri

Prov. Monza E Brianza

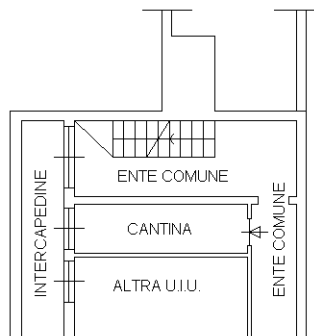
N. 806

Scheda n. 1

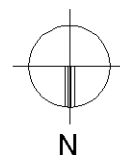
Scala 1:200



PIANO SECONDO - H: 3.00



PIANO SECONDO INTERRATO - H: 2.40



Ultima planimetria in atti