

2940
MODULARIO
F. rig. rend. 487



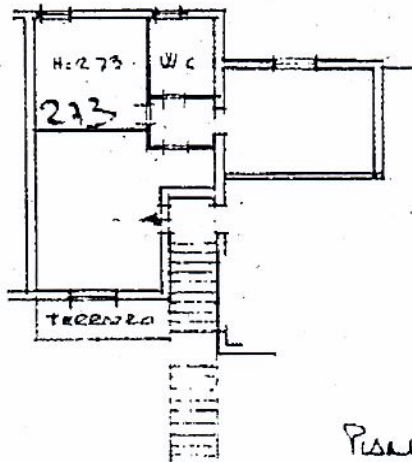
MINISTERO DELLE FINANZE
DIREZIONE GENERALE DEL CATASTO E DEI SS.TT.EE.
CATASTO EDILIZIO URBANO (RDL 13-4-1939, n. 652)

MOD. BN (CEI)

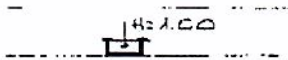
LIRE
250

81

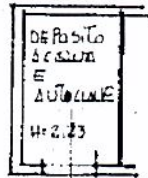
Planimetria di u.l.u. in Comune di MANCIANO via AMIATA civ.



Piano Primo

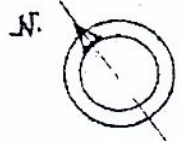


Piano Terreno



Piano Primo Sottoterra

ORIENTAMENTO



SCALA DI 1:200

Dichiarazione di N.C.
Denuncia di variazione

Compilata dal GEOM. BISTACCHI
(Titolo, cognome e nome)
FRANCESCO

RISERVATO ALL'UFFICIO