

MODULARIO
art. n. 407



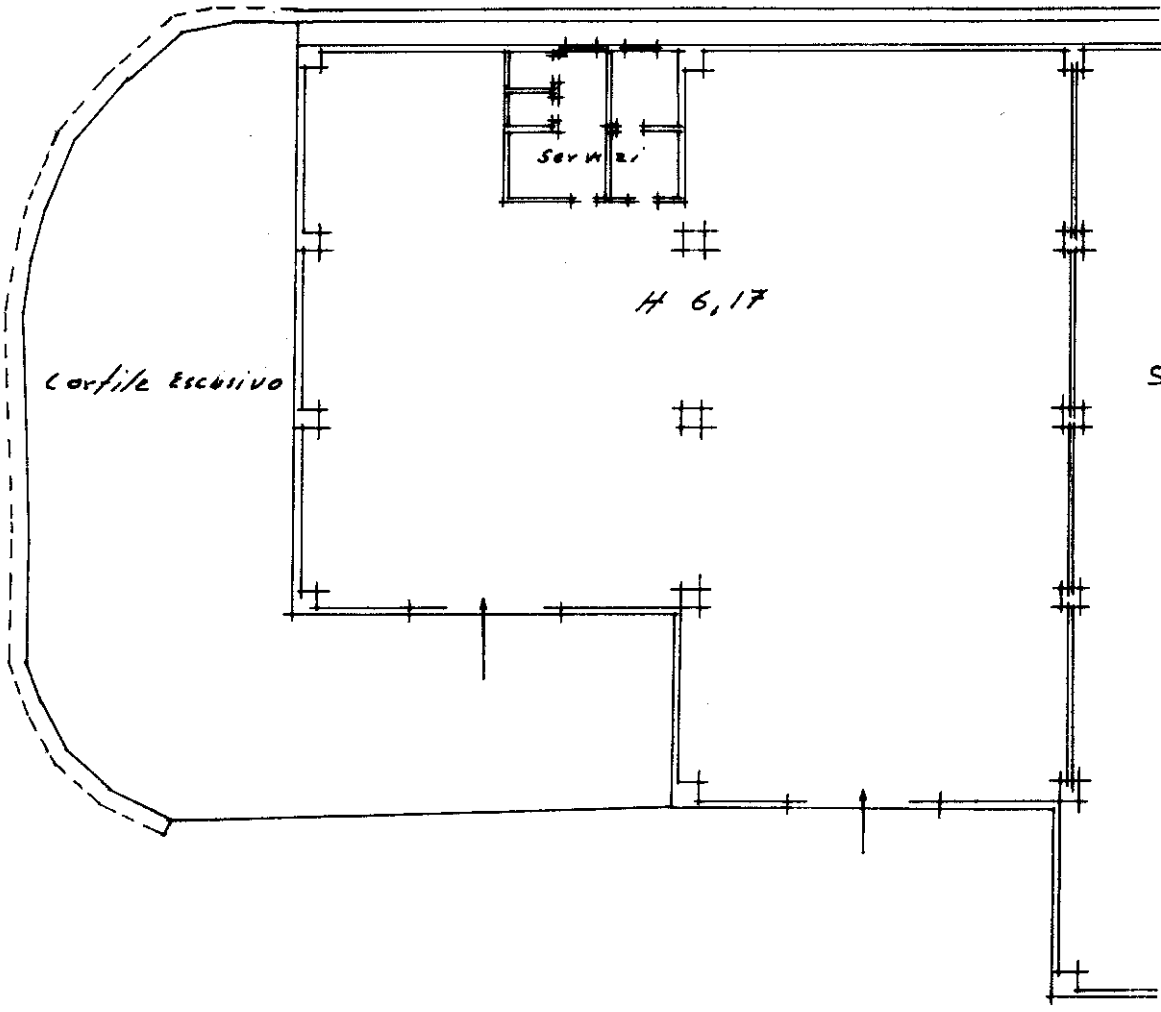
MINISTERO DELLE FINANZE
DIPARTIMENTO DEL TERRITORIO
CATASTO EDILIZIO URBANO (RDL 13-4-1939, n. 652)

MOD. ~~204~~ (CEU)

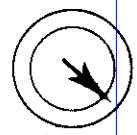
LIRE
200

Planimetria di u.i.u. in Comune di Casazza Ligure via Loc. Vallescura civ.

Piano Terra




ORIENTAMENTO



SCALA DI 1:200

RISERVATO ALL'UFFICIO



Dichiarazione di N.C.
Denuncia di variazione

Compilata dal Calabro
(Titolo, cognome e nome)
Michele

data 14. 2000 Firma [Signature]

Data presentazione: 06/09/2000 - Data: 19/05/2022
n. 897 sub. 13

Richiedente: PRSFLC63D25C621Y
della provincia di Se

invari 01
Catasto Edilizio Urbanistico - Comune di CASARZA LIGURE (B939) - < Foglio 30 - Particella 897 - Subalterno 13 >
Firmato Digitalmente con CA FIRMA QUALIFICATA Serial#: 4c17ea2467e25ef8