

LOTTO B

presentazione:14/01/1987 - Data: 17/02/2022 - n. T378553 - Richiedente: DVTSRG82E01L682N

MODULARIO  
n. op. reg. 496



MINISTERO DELLE FINANZE  
DIREZIONE GENERALE DEL CATASTO E DEI SERVIZI TECNICI ERARIALI  
**NUOVO CATASTO EDILIZIO URBANO**

Mod. A (Nuovo Catasto Edilizio Urbano)

Lire  
300

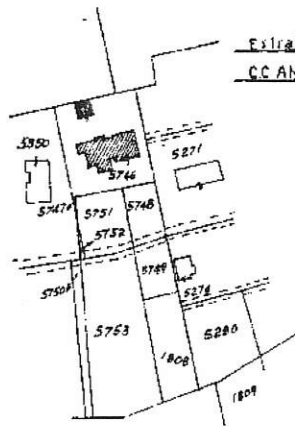
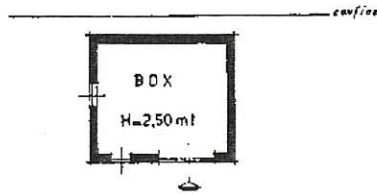
(R. DECRETO-LEGGE 11 APRILE 1950, N. 262)

Planimetria dell'immobile situato nel Comune di ANGERA Via Manzoni 15

Ditta .....

Allegata alla dichiarazione presentata all'Ufficio Tecnico Erariale di VARESE

PIANO TERRA



Esatto mappe sc. 1:2000  
CC ANGERA FG.8

ORIENTAMENTO



SCALA DI 1:200

SPAZIO RISERVATO PER LE ANNOTAZIONI D'UFFICIO

DATA	41	2209
PROT. N°		AN
		8
		5746

Compilata dal Dott. Arch.  
FAUSTO BARANZINI

Iscritto all'Albo degli Architetti  
della Provincia di Varese al n° 606

DATA 11 Dicembre 1986

Firma: *Fausto Baranzini*

**FAUSTO BARANZINI**  
ARCHITETTO  
Angera (Pavia) - tel. 44,44  
tel. (0331) 830

Catasto dei Fabbricati - Situazione al 17/02/2022 - Comune di ANGERA (A290) - < Sez. Urb.: AN - Foglio: 8 - Particella: 5746 - Subalterno: 3  
luogo 01  
VIA MANZONI n. 15 piano: 1;

Ultima planimetria in atti

Data presentazione:14/01/1987 - Data: 17/02/2022 - n. T378553 - Richiedente: DVTSRG82E01L682N

Totale schede: 1 - Formato di acquisizione: A3(297x420) - Formato stampa richiesto: A4(210x297)

LOTTO B

Data: 17/02/2022 - n. T378554 - Richiedente: DVTSRG82E01L682N

Compilata da:  
 Fumagalli Marco  
 Iscritto all'albo:  
 Architetti  
 Prov. Novara  
 N. 1066

Identificativi Catastali:  
 Sezione: AN  
 Foglio: 8  
 Particella: 5746  
 Subalterno: 4

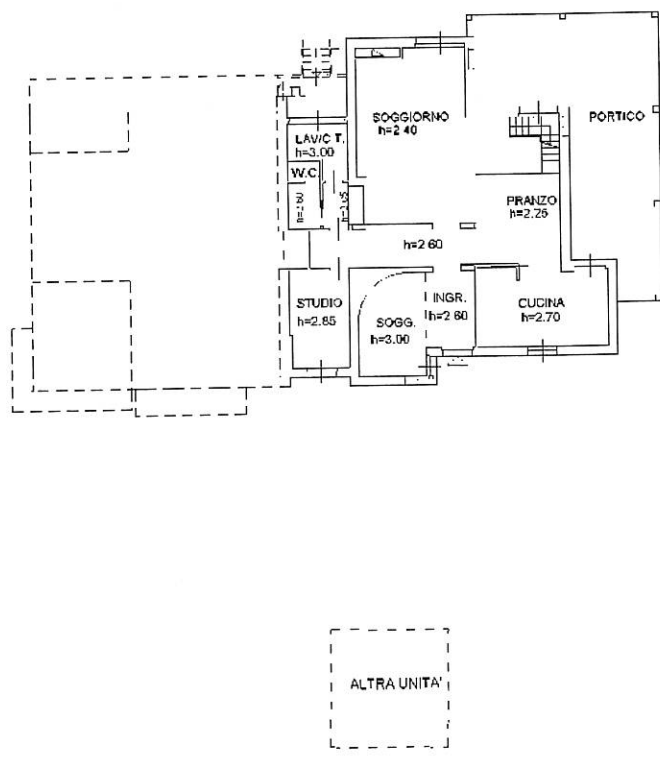
Dichiarazione protocollo n. VA0231902 del 14/06/2004  
 Planimetria di v.i.v. in Comune di Angera  
 Via Alessandro Manzoni  
 civ. 15

Agenzia del Territorio  
**CATASTO FABBRICATI**  
 Ufficio provinciale di  
 Varese

Scheda n. 1  
 Scala 1:200

PIANO TERRA

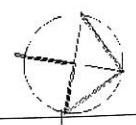
CORTE



Ultima planimetria in atti

Data: 17/02/2022 - n. T378554 - Richiedente: DVTSRG82E01L682N

Totale schede: 2 Formato di acquisizione: A3(297x420) - Formato stampa richiesto: A4(210x297)



Catasto dei Fabbricati - Situazione al 17/02/2022 - Comune di ANGERA (A290) - < Sez.Urb. AN - Foglio: 8 - Particella: 5746 - Subalterno: 4 >

LOTTO B

17/02/2022 - n. T378554 - Richiedente: DVTSRG82E01L682N

**Agenzia del Territorio  
CATASTO FABBRICATI  
Ufficio Provinciale di  
Varese**

Dichiarazione protocollo n. VA0231962 del 14/06/2004

Planimetria di u.i.u. in Comune di Angera

Via Alessandro Manzoni

civ. 15

Identificativi Catastali:

Sezione: AN

Foglio: 8

Particella: 5746

Subalterno: 4

Compilata da:  
Funagalli Marco

Iscritto all'albo:  
Architetti

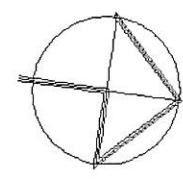
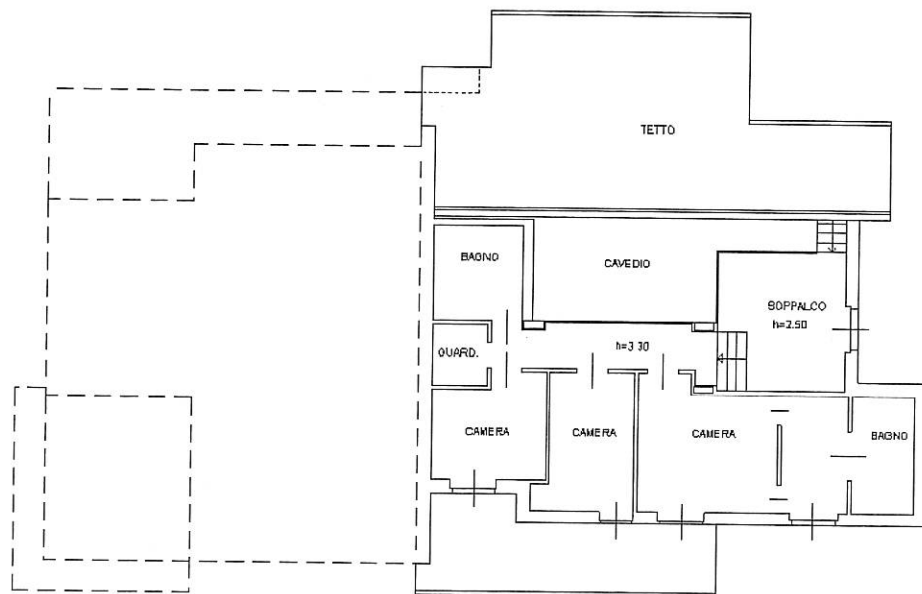
Prov. Novara

N. 1066

Scheda n. 2

Scala 1:200

# PIANO PRIMO



Catasto dei Fabbricati - Situazione al 17/02/2022 - Comune di ANGERA (A290) - < Sez.Urb.: AN - Foglio: 8 - Particella: 5746 - Subalterno: 4 >  
VIA MANZONI n. 15 piano: T-1;

Ultima planimetria in atti

Data: 17/02/2022 - n. T378554 - Richiedente: DVTSRG82E01L682N

Totale schede: 2 - Formato di acquisizione: A4(210x297) - Formato stampa richiesto: A4(210x297)