

Direzione Provinciale di Latina  
Ufficio Provinciale - Territorio  
Servizi Catastali

## Visura storica per immobile

Data: 16/10/2020 - Ora: 12.32.52 Fine

Visura n.: T160463 Pag: 1

Situazione degli atti informatizzati dall'impianto meccanografico al 16/10/2020

Dati della richiesta	Comune di LATINA ( Codice: E472) Provincia di LATINA
Catasto Fabbricati	Foglio: 239 Particella: 178

### INTESTATO

1	(1) Proprietà per 1000/1000
---	-----------------------------

### Unità immobiliare dal 11/07/1986

N.	DATI IDENTIFICATIVI						DATI DI CLASSAMENTO				DATI DERIVANTI DA	
	Sezione	Foglio	Particella	Sub	Zona	Micro Zona	Categoria	Classe	Consistenza	Superficie Catastale		Rendita
1	Urbana	239	178		2		D/7				Euro 17.425,26 L. 33.740.000	VARIAZIONE del 11/07/1986 in atti dal 15/12/1999 CLS (n. 5861.1/1986)
Indirizzo VIA PONTINIA piano: T;												
Notifica - - - - - Partita 7502 Mod.58 -												

Mappali Terreni Correlati  
Codice Comune E472 - Sezione A - Foglio 239 - Particella 178

### Situazione degli intestati dal 11/07/1986

N.	DATI ANAGRAFICI	CODICE FISCALE	DIRITTI E ONERI REALI
1	VARIAZIONE del 11/07/1986 in atti dal 15/12/1999 Registrazione: CLS (n. 5861.1/1986)		(1) Proprietà per 1000/1000

**Per ulteriori variazioni richiedere le visure storiche dei seguenti immobili soppressi, originari del precedente:**

- foglio 239 particella 178 subalerno
- foglio 239 particella 230 subalerno 1
- foglio 239 particella 230 subalerno 2

Unità immobiliari n. 1

Tributi erariali: Euro 0,90

Visura telematica

\* Codice Fiscale Validato in Anagrafe Tributaria

A.03.2



## Visura storica per immobile

Situazione degli atti informatizzati dall'impianto meccanografico al 16/10/2020

<b>Dati della richiesta</b>	Comune di LATINA ( Codice: E472A)	
	Sezione di LATINA (Provincia di LATINA)	
<b>Catasto Terreni</b>	Foglio: 239 Particella: 230	

### Area di enti urbani e promiscui dal 24/11/1992

N.	DATI IDENTIFICATIVI			DATI CLASSAMENTO				DATI DERIVANTI DA	
	Foglio	Particella	Sub	Porz	Qualità Classe	Superficie(m²) ha are ca	Deduz		Reddito
1	239	230		-	ENTE URBANO	12 32			VARIAZIONE D'UFFICIO in atti dal 24/11/1992 T. M. 1704/77 (n. 443.2/1992)
<b>Notifica</b>				Partita		I			
<b>Annotazioni</b>		origin. dal n. 178							

Sono stati inoltre variati i seguenti immobili:

- foglio 239 particella 178 - foglio 239 particella 225

### Situazione dell'Immobile dal 24/11/1992

N.	DATI IDENTIFICATIVI			DATI CLASSAMENTO				DATI DERIVANTI DA	
	Foglio	Particella	Sub	Porz	Qualità Classe	Superficie(m²) ha are ca	Deduz		Reddito
1	239	230		-	FU D ACCERT	12 32			VARIAZIONE D'UFFICIO in atti dal 24/11/1992 T. M. 1704/77 (n. 443.1/1992)
<b>Notifica</b>				Partita		20214			
<b>Annotazioni</b>		origin. dal n. 178							


Sono stati inoltre variati i seguenti immobili:

- foglio 239 particella 178 - foglio 239 particella 225

L'intestazione alla data della richiesta deriva dai seguenti atti:

A.03.3

2



Direzione Provinciale di Latina  
Ufficio Provinciale - Territorio  
Servizi Catastali

# Visura storica per immobile

Data: 16/10/2020 - Ora: 12.10.39 Segue

Visura n.: T146007 Pag: 1

Situazione degli atti informatizzati dall'impianto meccanografico al 16/10/2020

<b>Dati della richiesta</b>	Comune di LATINA ( Codice: E472A) Sezione di LATINA (Provincia di LATINA) Foglio: 239 Particella: 225	
<b>Catasto Terreni</b>		

## Area di enti urbani e promiscui dal 24/11/1992

N.	DATI IDENTIFICATIVI			DATI CLASSAMENTO				DATI DERIVANTI DA	
	Foglio	Particella	Sub Porz	Qualità Classe	Superficie(m <sup>2</sup> ) ha are ca	Deduz	Reddito		
1	239	225	-	ENTE URBANO	24 74		Dominicale	Agrario	VARIAZIONE D'UFFICIO in atti dal 24/11/1992 T. M. 1704/77 (n. 443.2/1992)
Notifica				Partita		1			
Annotazioni		corse							

Sono stati inoltre variati i seguenti immobili:

- foglio 239 particella 178 - foglio 239 particella 230

Mappali Fabbricati Correlati

Codice Comune E472 - Sezione - SezUrb - Foglio 239 - Particella 225

## Situazione dell'Immobile dal 24/11/1992


N.	DATI IDENTIFICATIVI			DATI CLASSAMENTO				DATI DERIVANTI DA	
	Foglio	Particella	Sub Porz	Qualità Classe	Superficie(m <sup>2</sup> ) ha are ca	Deduz	Reddito		
1	239	225	-	SEMINATIVO 5	24 74	C5	L. 29.441 Dominicale	L. 32.162 Agrario	VARIAZIONE D'UFFICIO in atti dal 24/11/1992 T. M. 1704/77 (n. 443.1/1992)
Notifica				Partita		20214			
Annotazioni		var. di sup. con il n. 178							

Sono stati inoltre variati i seguenti immobili:

- foglio 239 particella 178 - foglio 239 particella 230

A.03.5





Direzione Provinciale di Latina  
 Ufficio Provinciale - Territorio  
 Servizi Catastali

# Visura storica per immobile

Data: 16/10/2020 - Ora: 12.10.39  
 Visura n.: T146007 Pag: 2

Segue

Situazione degli atti informatizzati dall'impianto meccanografico al 16/10/2020

Situazione dell'Immobile dal 20/02/1986

N.	DATI IDENTIFICATIVI				DATI CLASSAMENTO				DATI DERIVANTI DA
	Foglio	Particella	Sub	Porz	Qualità Classe	Superficie(m²) ha are ca	Deduz	Reddito	
1	239	225	-		SEMINATIVO 5	10 00	C5	Dominicale L. 11.900 Agrario L. 13.000	FRAZIONAMENTO in atti dal 20/02/1986 (n. 24977)
Notifica		Partita		13429					

Sono stati inoltre variati i seguenti immobili:  
 - foglio 239 particella 194

L'intestazione alla data della richiesta deriva dai seguenti atti:

Situazione degli intestati dal 08/07/1977

N.	DATI ANAGRAFICI	CODICE FISCALE	DIRITTI E ONERI REALI
1			
DATI DERIVANTI DA			

Situazione degli intestati dal 20/02/1986

N.	DATI ANAGRAFICI	CODICE FISCALE	DIRITTI E ONERI REALI
1			fino al 08/07/1977
DATI DERIVANTI DA			


Situazione dell'immobile che ha originato il precedente dal 06/10/1978

N.	DATI IDENTIFICATIVI				DATI CLASSAMENTO				DATI DERIVANTI DA
	Foglio	Particella	Sub	Porz	Qualità Classe	Superficie(m²) ha are ca	Deduz	Reddito	
1	239	194	-		SEMINATIVO 5	50 00	C5	Dominicale L. 59.500 Agrario L. 65.000	DOMANDA (COMPRESSE LE DENUNZIE PER VARIAZIONI) del 06/10/1978 in atti dal 30/12/1978 (n. 85278)
Notifica		Partita		2176					

Sono stati inoltre variati i seguenti immobili:  
 - foglio 239 particella 2

L'intestazione alla data della richiesta deriva dai seguenti atti:

4



Direzione Provinciale di Latina  
Ufficio Provinciale - Territorio  
Servizi Catastali

# Visura storica per immobile

Situazione degli atti informatizzati dall'impianto meccanografico al 19/09/2020

Data: 19/09/2020 - Ora: 09.36.58

Visura n.: T9068 Pag: 1

Segue

<b>Dati della richiesta</b>	Comune di LATINA ( Codice: E472A)	
<b>Catasto Terreni</b>	Sezione di LATINA (Provincia di LATINA) Foglio: 239 Particella: 178	

## Area di enti urbani e promiscui dal 24/11/1992

N.	DATI IDENTIFICATIVI			DATI CLASSAMENTO				DATI DERIVANTI DA	
	Foglio	Particella	Sub	Porz	Qualità Classe	Superficie(m <sup>2</sup> ) ha are ca	Deduz		Reddito
1	239	178	-	-	ENTE URBANO	02 94		Agrario	VARIAZIONE D'UFFICIO in atti dal 24/11/1992 T. M. 1704/77 (n. 443.2/1992)
<b>Notifica</b>				Partita		1			
<b>Annotazioni</b>		variata di sup. con il n. 225, crea il n. 230							

Sono stati inoltre variati i seguenti immobili:

Mappali Fabbricati Correlati  
Codice Comune E472 - Sezione - SezUrb - Foglio 239 - Particella 178

(5)

## Situazione dell'Immobile dal 24/11/1992

N.	DATI IDENTIFICATIVI			DATI CLASSAMENTO				DATI DERIVANTI DA	
	Foglio	Particella	Sub	Porz	Qualità Classe	Superficie(m <sup>2</sup> ) ha are ca	Deduz		Reddito
1	239	178	-	-	SEMINATIVO	02 94	C5	Dominicale L. 3.499 Agrario L. 3.822	VARIAZIONE D'UFFICIO in atti dal 24/11/1992 T. M. 1704/77 (n. 443.1/1992)
<b>Notifica</b>				Partita		20214			
<b>Annotazioni</b>		variata di sup. con il n. 225, crea il n. 230							

Sono stati inoltre variati i seguenti immobili:

- foglio 239 particella 225 - foglio 239 particella 230

A.03.6



Direzione Provinciale di Latina  
Ufficio Provinciale - Territorio  
Servizi Catastali

# Visura storica per immobile

Situazione degli atti informatizzati dall'impianto meceanografico al 19/09/2020

Data: 19/09/2020 - Ora: 09.36.58

Visura n.: T9068 Pag: 2

Segue

## Situazione dell'Immobile relativa ad atto del 04/12/1970 (antecedente all'impianto meceanografico)

N.	DATI IDENTIFICATIVI				DATI CLASSAMENTO				DATI DERIVANTI DA	
	Foglio	Particella	Sub	Porz	Qualità Classe	Superficie(m²) ha are ca	Deduz	Reddito		
1	239	178		-	SEMINATIVO 5	30 00	C5	Dominicale L. 35.700	Agrario L. 39.000	FRAZIONAMENTO del 04/12/1970 in atti dal 15/04/1976 (n. 4275)
Notifica				Partita		2176				

Sono stati inoltre variati i seguenti immobili:

L'intestazione alla data della richiesta deriva dai seguenti atti:

## Situazione degli intestati dal 27/01/1972

N.	DATI ANAGRAFICI	CODICE FISCALE	DIRITTI E ONERI REALI
1			
DATI DERIVANTI DA			

## Situazione degli intestati relativa ad atto del 04/12/1970 (antecedente all'impianto meceanografico)

N.	DATI ANAGRAFICI	DIRITTI E ONERI REALI
1		
2		
DATI DERIVANTI DA		

## Situazione degli intestati relativa ad atto del 04/12/1970 (antecedente all'impianto meceanografico)

N.	DATI ANAGRAFICI	DIRITTI E ONERI REALI
1		
DATI DERIVANTI DA		

## Situazione dell'immobile che ha originato il precedente dall'impianto meceanografico

N.	DATI IDENTIFICATIVI				DATI CLASSAMENTO				DATI DERIVANTI DA	
	Foglio	Particella	Sub	Porz	Qualità Classe	Superficie(m²) ha are ca	Deduz	Reddito		
1	239	2		-	SEMINATIVO 5	16 71 00		Dominicale	Agrario	

6