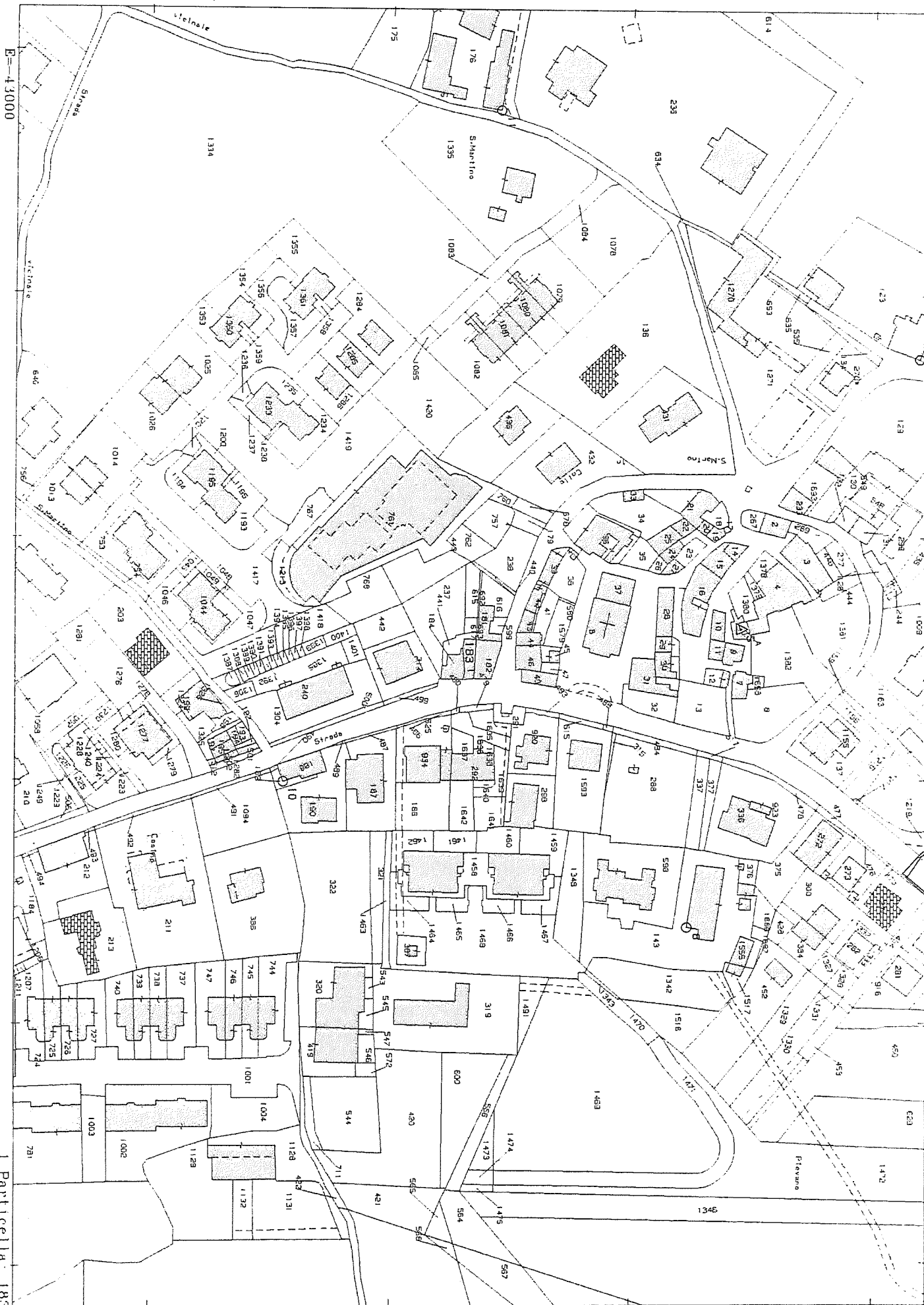


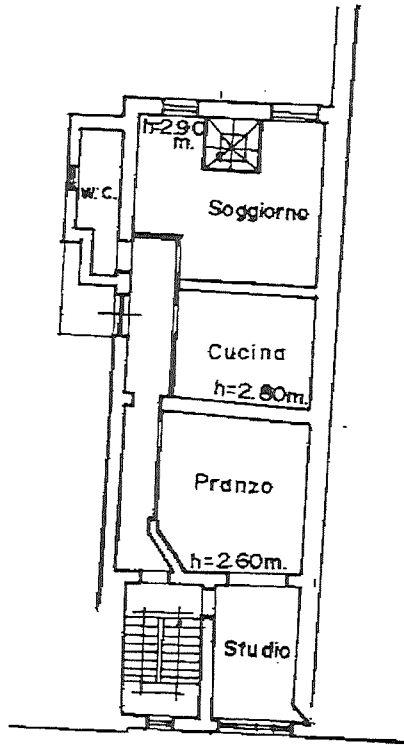
N=-7600

E=-43000

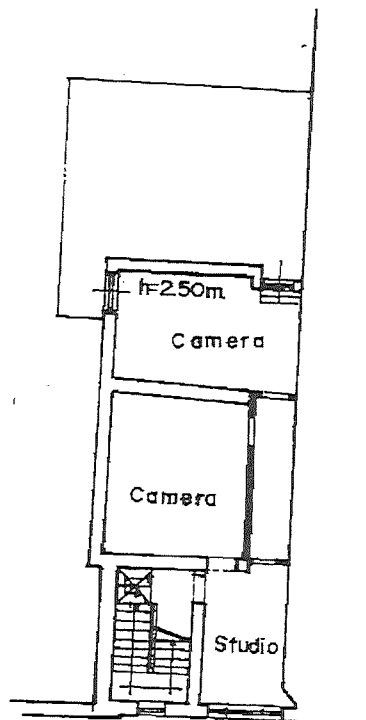


1 Particella: 183

LOTTO 1



PIANO PRIMO



PIANO SECONDO

Catasto dei Fabbricati - Situazione al 06/03/2024 - Comune di PERUGIA(G478) - < Foglio 368
LOCALITA' SAN MARTINO DEI COLLI n. 41 Piano 1 - 2 - 3

MODULARIO
F 21g rend 496



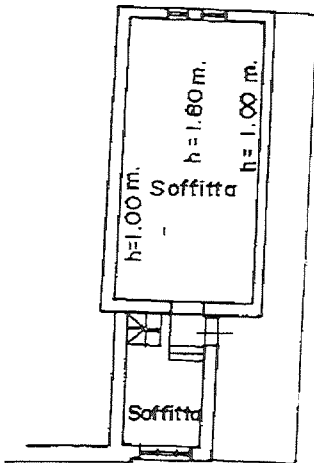
MINISTERO DELLE FINANZE
DIREZIONE GENERALE DEL CATASTO E DEI SS.TT.EE.
CATASTO EDILIZIO URBANO (RDL 13-4-1939, n. 652)

MOD. AN 10

LIRE
605

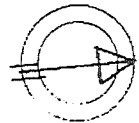
Planimetria di u.i.u. in Comune di PERUGIA via Str. Prov. Marsicanese-S. Martino in Colle civ.

LOTTO 1



PIANO TERZO

ORIENTAMENTO



SCALA DI 1: 200

cella 183 Subalterno 2 >

Dichiarazione di N.C.
Denuncia di variazione

Completata dal Geom. AGLINI DORIANO
(Titolo, cognome e nome)

RISERVATO ALL'UFFICIO,

Identificativi catastali
F 368
n. 183 sub. 2

iscritto all'albo de i. GEOMETRI
della provincia di PERUGIA n. 2303

