



Ufficio provinciale di: ROVIGO  
Protocollo n:  
Data :  
Codice file PREGEO: 9.985.494

Pag. 1 di 11

### Dichiarazione sostitutiva dell'atto di notorietà (Art. 47 D.P.R. 28 dicembre 2000, n. 445)

Il sottoscritto GEOMETRA TARGA GIAN LUIGI iscritto con il num. 1022 della provincia di ROVIGO, consapevole delle sanzioni penali richiamate dall'art. 76 del D.P.R. 28 dicembre 2000, n. 445, in caso di dichiarazioni mendaci, ai sensi e per gli effetti di quanto stabilito dall' art. 47 del medesimo decreto

## DICHIARA

- Che il modello unico catastale, inoltrato per via telematica, è la rappresentazione informatica dei documenti cartacei originali sottoscritti dai soggetti obbligati, ai sensi del decreto del Ministro delle finanze del 19 aprile 1994, n. 701;

- Che il documento è stato depositato presso il Comune competente per territorio ai sensi dell'art. 30, comma 5 del D.P.R. 6 giugno 2001, n. 380 (ex art.18 L. 47/85);

- Che la presentazione dei documenti è effettuata su incarico dei soggetti obbligati.

### Dichiarazione sostitutiva di certificazioni (Art. 46 D.P.R. 28 dicembre 2000, n. 445)

Il sottoscritto GEOMETRA TARGA GIAN LUIGI iscritto con il num. 1022 della provincia di ROVIGO, consapevole delle sanzioni penali richiamate dall'art. 76 del D.P.R. 28 dicembre 2000, n. 445, in caso di dichiarazioni mendaci, ai sensi e per gli effetti di quanto stabilito dall' art. 46 del medesimo decreto

## DICHIARA

- Che la qualifica professionale, il numero di iscrizione all'albo e il collegio o l'ordine di appartenenza sono quelli indicati nella pagina - Informazioni generali - del documento.


- Di non essere destinatario di provvedimenti di sospensione dall'esercizio della professione o di cancellazione dall'albo professionale.

## Particelle

Comune: FRATTA POLESINE Sez. Censuaria:  
Foglio: 0100 Particelle: 947,956

## Firma delle parti o loro delegati

Il/I sottoscritto/i dichiara/no di essere a conoscenza del contenuto del presente atto di aggiornamento

  
FIRMA GIAN LUIGI TARGA IN QUALITA DI C.T.U. NOMINATO DAL TRIBUNALE  
DI ROVIGO

Firma \_\_\_\_\_

## Tecnico redattore

Tecnico: TARGA GIAN LUIGI Qualifica: GEOMETRA  
Provincia: ROVIGO N. iscrizione: 1022  
Cod. Fisc.: TRGGLG59D11H620N

L'incarico è stato conferito nell'ambito di procedimento d'ufficio.

luogo e data

timbro e firma

### Attestazione di avvenuto deposito

Si attesta che il presente atto di aggiornamento catastale è stato depositato presso questo Comune ai sensi del DPR 380/2001, art. 30, comma5.

luogo e data

timbro e firma

*Dati generali del tipo*

Comune:	FRATTA POLESINE	Sez. Censuaria:	
Foglio:	0100	Particelle:	947, 956
Tecnico:	TARGA GIAN LUIGI	Qualifica:	GEOMETRA
Provincia:	ROVIGO	N. iscrizione:	1022

**Modello censuario**

**Frazionamento**

Operazione	Identificativo						Superficie				Dati Censuari		Lotti	
	Sezione	Foglio	Originale		Provvisorio	Proposto	m <sup>2</sup>			Natura	Qualità	Classe	Provvisorio	Proposto
			principale	sub			ha	a	ca					
O		0100	947	000			00001	32	40	SN	001	1		
S		0100	947	000			00000	00	00		000			
C		0100		000	a	AAA	00000	33	63	SN	000			
C		0100		000	b	AAB	00000	30	79	SN	000			
C		0100		000	c	AAC	00000	23	37	SN	000			
C		0100		000	d	AAD	00000	22	28	SN	000			
C		0100		000	e	AAE	00000	22	33	SN	000			
O		0100	956	000			00000	57	85	SN	001	1		
S		0100	956	000			00000	00	00		000			
C		0100		000	a	AAF	00000	22	18	SN	000			
C		0100		000	b	AAG	00000	22	18	SN	000			
C		0100		000	c	AAH	00000	13	49	SN	000			

*Informazioni Complementari*

Ufficio provinciale di: ROVIGO  
Protocollo n:  
Data :  
Codice file PREGEO: 9.985.494

Pag. 4 di 11

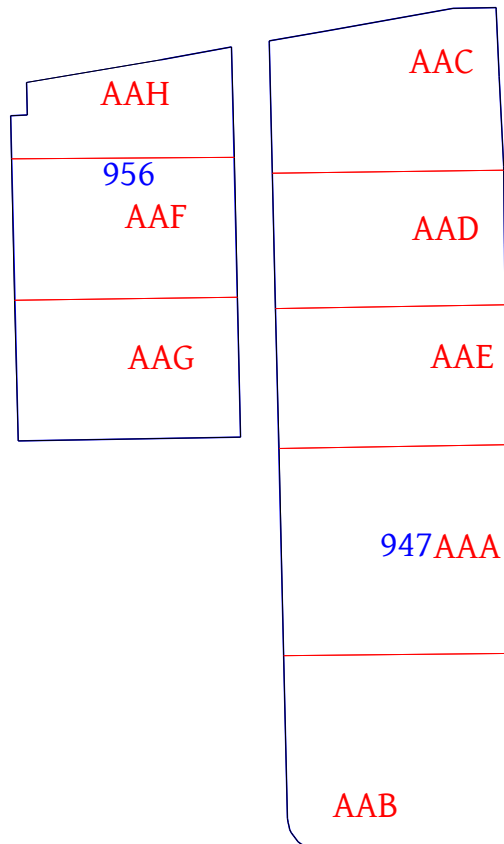
*Dati generali del tipo*

Comune:	FRATTA POLESINE	Sez. Censuaria:	
Foglio:	0100	Particelle:	947,956
Tecnico:	TARGA GIAN LUIGI	Qualifica:	GEOMETRA
Provincia:	ROVIGO	N. iscrizione:	1022

**Proposta di aggiornamento cartografico:      Rappresentazione grafica**

*I punti di appoggio e le nuove linee da introdurre in mappa sono descritte nel LIBRETTO DELLE MISURE*

Scala 1 : 2000



Ufficio provinciale di: ROVIGO

Protocollo n:

Data:

Codice file PRGEO: 9.985.494

Pag. 5 di 11

---

*Dati generali del tipo*

---

Comune:	FRATTA POLESINE	Sez. Censuaria:	
Foglio:	0100	Particelle:	947,956
Tecnico:	TARGA GIAN LUIGI	Qualifica:	GEOMETRA
Provincia:	ROVIGO	N. iscrizione:	1022

---

**Proposta di aggiornamento cartografico: Rappresentazione alfa-numerica**


---

*Estratto di mappa*

---

Rilasciato dall'UP di ROVIGO

Protocollo: R00013438/2023 Data: 05/04/2023 Codice Riscontro: 

8|3%|54888.516|-9410.172|  
8|4%|54894.644|-9374.532|  
8|5%|54897.912|-9355.839|  
8|22%|54879.923|-9409.944|  
8|23%|54879.888|-9414.414|  
8|24%|54793.694|-9412.402|  
8|25%|54794.808|-9353.474|  
8|26%|54703.820|-9281.583|  
8|27%|54743.478|-9282.112|  
8|28%|54774.639|-9282.628|  
8|29%|54806.925|-9283.122|  
8|30%|54827.705|-9283.436|  
8|31%|54845.834|-9283.711|  
8|32%|54866.387|-9283.916|  
8|33%|54890.155|-9285.023|  
8|34%|54908.005|-9285.887|  
8|35%|54908.417|-9285.907|  
8|36%|54908.263|-9297.362|  
8|37%|54902.270|-9330.903|  
8|38%|54899.657|-9345.849|  
8|39%|54898.904|-9345.874|  
8|40%|54693.997|-9341.062|  
8|41%|54692.853|-9340.955|  
8|42%|54691.919|-9340.752|  
8|43%|54691.012|-9340.450|  
8|44%|54690.144|-9340.048|  
8|45%|54689.326|-9339.556|  
8|46%|54688.568|-9338.977|  
8|47%|54687.876|-9338.319|  
8|48%|54687.262|-9337.591|  
8|49%|54686.731|-9336.799|  
8|50%|54686.292|-9335.956|  
8|51%|54685.949|-9335.070|  
8|52%|54685.708|-9334.150|  
8|53%|54685.567|-9333.213|  
8|54%|54685.534|-9332.265|  
8|55%|54686.615|-9281.360|  
7|8|4%|3%|22%|23%|24%|25%|5%|4%|NC|956|956|5776|  
7|31|26%|27%|28%|29%|30%|31%|32%|33%|34%|35%|NC|947|947|13202|  
7|0|36%|37%|38%|39%|40%|41%|42%|43%|44%|45%|NC|  
7|0|46%|47%|48%|49%|50%|51%|52%|53%|54%|55%|NC|  
7|0|26%|NC|  
6|DITTA|944| Proprieta' per 1/1|  
6|DITTA|947| Proprieta' per 1/1|  
6|DITTA|955| Proprieta' per 1/1|  
6|DITTA|956| Proprieta' per 1/1|  
6|DITTA|957| Proprieta' per 1/1|  
6|DITTA|958| Proprieta' per 1/1|  
6|PARTICELLA|944|01|SEMINATIVO|180|179|1.97|1.16|SN|  
6|PARTICELLA|947|01|SEMINATIVO|13240|13202|144.86|85.47|SN|  
6|PARTICELLA|955|01|SEMINATIVO|37|37|0.4|0.24|SN|

Dati generali del tipo

Comune:	FRATTA POLESINE	Sez. Censuaria:	
Foglio:	0100	Particelle:	947,956
Tecnico:	TARGA GIAN LUIGI	Qualifica:	GEOMETRA
Provincia:	ROVIGO	N. iscrizione:	1022

Proposta di aggiornamento cartografico:

Rappresentazione alfa-numerica

6|PARTICELLA|956|01|SEMINATIVO|5785|5776|63.29|37.35|SN|  
6|PARTICELLA|957|01|SEMINATIVO|82|81|0.9|0.53|SN|  
6|PARTICELLA|958|01|SEMINATIVO|734|729|8.03|4.74|SN|  
6|PFCART|PF02/0100/D788|54335.848|-9074.699|  
6|PFCART|PF03/0100/D788|54162.307|-8924.698|  
6|PFCART|PF04/0100/D788|54307.129|-8912.601|  
6|PFCART|PF05/0100/D788|54503.445|-8875.222|  
6|PFCART|PF06/0100/D788|54468.700|-8969.523|  
6|PFCART|PF07/0100/D788|55223.553|-8887.427|  
6|PFCART|PF08/0100/D788|55188.605|-8988.874|  
6|PFCART|PF09/0100/D788|54856.864|-9184.119|  
6|PFCART|PF12/0100/D788|54731.668|-9752.042|  
6|PFCART|PF13/0100/D788|54647.807|-9213.099|  
6|PFCART|PF14/0100/D788|54589.598|-10235.188|  
6|DISTORSIONE|1.5|  
6|SCALAORIGINARIA|2000|  
6|INQUADRAMENTO|55099.336|-9766.195|0.1693333333|0.000|0.000|0.000000000|

Estratto di mappa aggiornato

8|1001@|54867.160|-9414.117|  
8|1002@|54737.768|-9282.036|  
8|1003@|54868.813|-9355.172|  
8|PF13/0100/D788\*|54643.495|-9211.518|  
8|104\*|54831.702|-9354.320|  
8|PF12/0100/D788\*|54730.063|-9751.226|  
8|103\*|54831.035|-9413.274|  
8|106\*|54864.654|-9345.070|  
8|201\*|54736.999|-9342.072|  
8|110\*|54791.757|-9343.358|  
8|109\*|54829.870|-9283.469|  
8|111\*|54792.756|-9282.905|  
8|PF04/0070/D788\*|55198.089|-9242.746|  
8|107\*|54865.321|-9283.905|  
8|105\*|54868.718|-9355.169|  
8|202\*|54737.667|-9282.034|  
8|108\*|54828.871|-9344.229|  
8|102\*|54868.315|-9414.144|  
6|PV|204\*|25%|  
6|PV|102\*|1001@|  
6|PV|202\*|1002@|  
6|PV|105\*|1003@|  
7|8|5%|4%|3%|22%|23%|102\*|NC|AAH|956|1397|  
7|0|105\*|RC|  
7|0|5%|NC|  
7|5|25%|104\*|NC|AAG|956|2188|  
7|0|103\*|RC|  
7|0|24%|25%|NC|  
7|5|104\*|105\*|NC|AAF|956|2191|  
7|0|102\*|RC|  
7|0|103\*|NC|  
7|0|104\*|RC|  
7|7|108\*|110\*|NC|AAE|947|2250|

*Dati generali del tipo*

Comune:	FRATTA POLESINE	Sez. Censuaria:	
Foglio:	0100	Particelle:	947,956
Tecnico:	TARGA GIAN LUIGI	Qualifica:	GEOMETRA
Provincia:	ROVIGO	N. iscrizione:	1022

**Proposta di aggiornamento cartografico:**

**Rappresentazione alfa-numerica**

7|0|111\*|RC|  
7|0|29|30|109\*|NC|  
7|0|108\*|RC|  
7|6|106\*|108\*|NC|AAD|947|2171|  
7|0|109\*|RC|  
7|0|31|107\*|NC|  
7|0|106\*|RC|  
7|11|39|106\*|NC|AAC|947|2418|  
7|0|107\*|RC|  
7|0|32|33|34|35|36|37|38|39|NC|  
7|20|55|26|202\*|NC|AAB|947|3054|  
7|0|201\*|RC|  
7|0|40|41|42|43|44|45|46|47|48|NC|  
7|0|49|50|51|52|53|54|55|NC|  
7|7|110\*|201\*|NC|AAA|947|3310|  
7|0|202\*|RC|  
7|0|27|28|111\*|NC|  
7|0|110\*|RC|



Ufficio provinciale di: ROVIGO

Protocollo n:

Data:

Codice file PREGEO: 9.985.494

Pag. 8 di 11

## Dati generali del tipo

Comune:	FRATTA POLESINE	Sez. Censuaria:	
Foglio:	0100	Particelle:	947,956
Tecnico:	TARGA GIAN LUIGI	Qualifica:	GEOMETRA
Provincia:	ROVIGO	N. iscrizione:	1022

0|11022023|5|D788|0100|947,956|TARGA GIAN LUIGI|GEOMETRA|ROVIGO|  
9|10|10|20|-9402|PREGEO 10.00-G,APAG 2.12|FR|Distanziometro elettronico Leica TCR407|  
1|100|1.620|chiodo|  
2|101|0.0000|99.2195|108.989|2.957|sf|  
2|102|143.0580|100.0220|78.151|1.595|pf dividente|  
2|103|129.2685|100.1920|109.507|1.413|pf dividente|  
2|104|93.0940|100.1845|98.606|1.521|pf dividente|  
2|105|89.0235|100.3600|61.690|1.435|pf dividente|  
2|106|80.4910|100.3595|68.706|1.414|pf dividente|  
2|107|42.9960|100.2160|103.356|1.499|pf dividente|  
2|108|87.2390|100.0220|104.114|1.593|pf dividente|  
2|109|57.1440|100.1685|129.648|1.413|pf dividente|  
2|110|90.5120|100.1655|140.184|1.592|pf dividente|  
2|111|66.2020|99.9680|160.086|1.645|pf dividente|  
2|200|84.4690|99.9975|286.820|1.637|chiodo|  
2|PF12/0100/D788|170.6365|100.1890|433.397|0.346|palo enel|  
2|PF04/0070/D788|328.5685|99.7220|295.682|3.015|sf|  
1|200|1.630|chiodo|  
2|100|0.0000|99.9365|286.821|1.924|chiodo|  
2|201|382.6520|100.1860|97.864|1.654|pf dividente|  
2|202|24.4780|100.2020|86.163|1.614|pf dividente|  
2|203|338.1620|100.0310|61.985|1.600|fine recinzione|  
2|204|390.8525|99.9980|154.992|1.845|inizio recinzione|  
2|PF13/0100/D788|123.6170|100.0500|81.424|2.155|sf|  
6|linea di dettaglio recinzione esistente|  
7|2|203|204|NC|  
6|linee dividenti per composizione lotti|  
7|2|102|105|RC|  
7|2|103|104|RC|  
7|2|106|107|RC|  
7|2|108|109|RC|  
7|2|110|111|RC|  
7|2|201|202|RC|  
8|PF13/0100/D788|54647.745000|-9210.777000|50|spigolo so fabbr non inserito in mappa vedi monografia|  
8|PF13/0100/D788|0.000000|04|quota marciapiede|  
8|PF04/0070/D788|55201.162000|-9244.495000|52|spigolo di fabbricato rilevato in aggiornamento|  
8|PF04/0070/D788|0.000000|04|linea zoccolino a livello marciapiede|  
8|PF12/0100/D788|54728.753000|-9751.194000|50|asse colonna cemento linea enel b/t vedi monografia|  
8|PF12/0100/D788|0.000000|04|

---

*Dati generali del tipo*

---

Comune:	FRATTA POLESINE	Sez. Censuaria:	
Foglio:	0100	Particelle:	947,956
Tecnico:	TARGA GIAN LUIGI	Qualifica:	GEOMETRA
Provincia:	ROVIGO	N. iscrizione:	1022

---

Il presente atto di aggiornamento si propone di suddividere le particelle nn 947 e 956, censite al Fg. 10 del Comune di Fratta Polesine, in n. 8 (otto) lotti edificabili ricadenti in area a destinazione artigianale e facenti parte di un piano di lottizzazione vigente. A tale scopo in loco si sono eseguite due stazioni celerimetriche che hanno consentito di individuare le nuove linee dividenti. Dalla stazione 100 si sono collimati parte dei nuovi punti la stazione 200 e i PF12/0100/D788 e PF04/0070/D788. Dalla stazione 200 parte di punti di dettaglio e dividente e il PF13/0110/D788. Il frazionamento proposto dal sottoscritto geom. TARGA Gian Luigi, nominato dal Giudice del Tribunale Ordinario di Rovigo Sezione Esecuzioni Immobiliari, ricade nell'attività autorizzata in data in data 05/09/2022 in ambito di una procedura esecutiva. Null'altro da dichiarare dal Tecnico redattore. Rovigo, 27/02/2023 .

Ufficio provinciale di: ROVIGO

Protocollo n:

Data :

Codice file PREGEO: 9.985.494

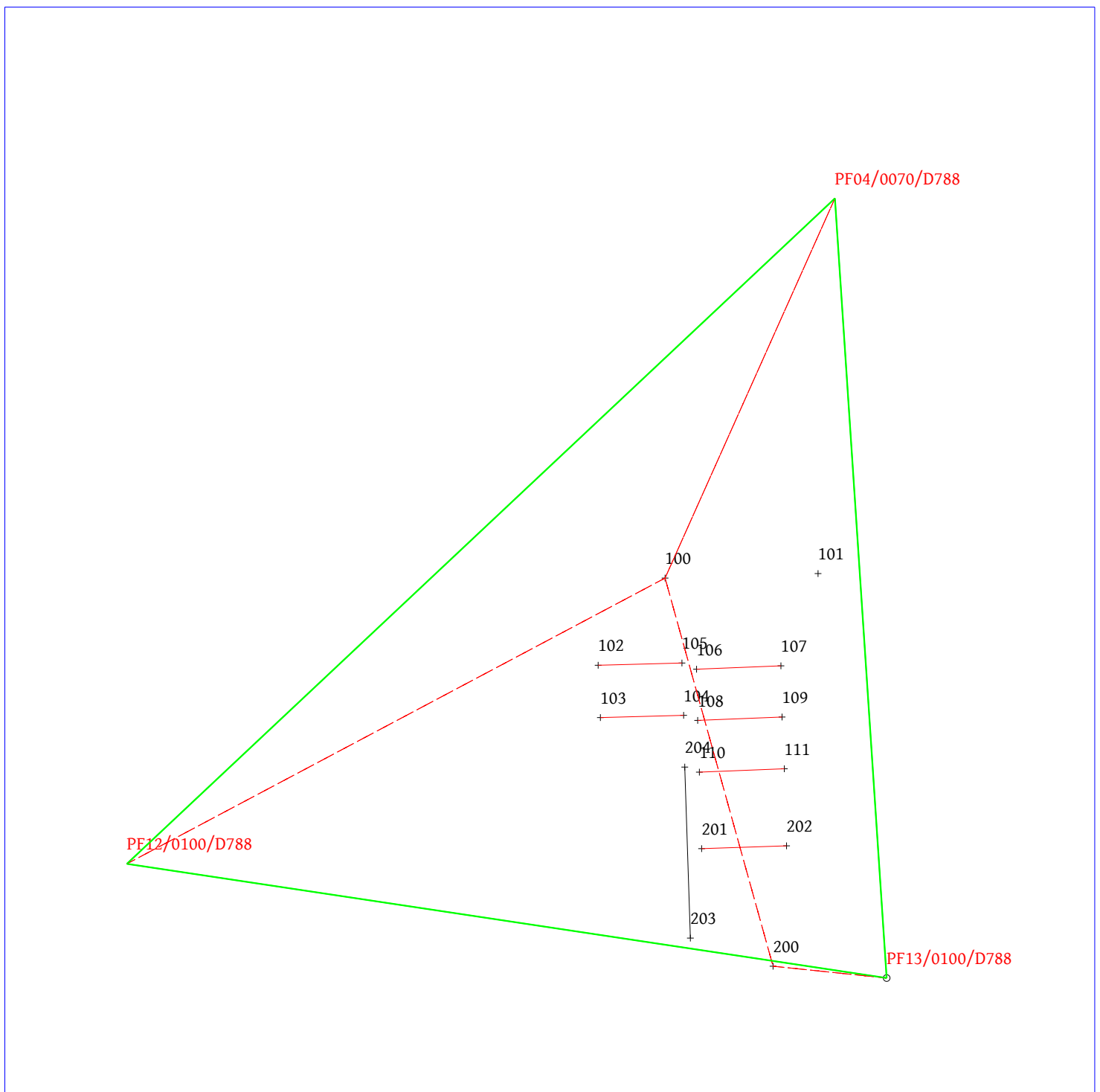
Pag. 10 di 11

*Dati generali del tipo*

Comune: FRATTA POLESINE  
Foglio: 0100  
Tecnico: TARGA GIAN LUIGI  
Provincia: ROVIGO

Sez. Censuaria:  
Particelle: 947,956  
Qualifica: GEOMETRA  
N. iscrizione: 1022

Scala 1 : 4000



Ufficio provinciale di: ROVIGO

Protocollo n:

Data :

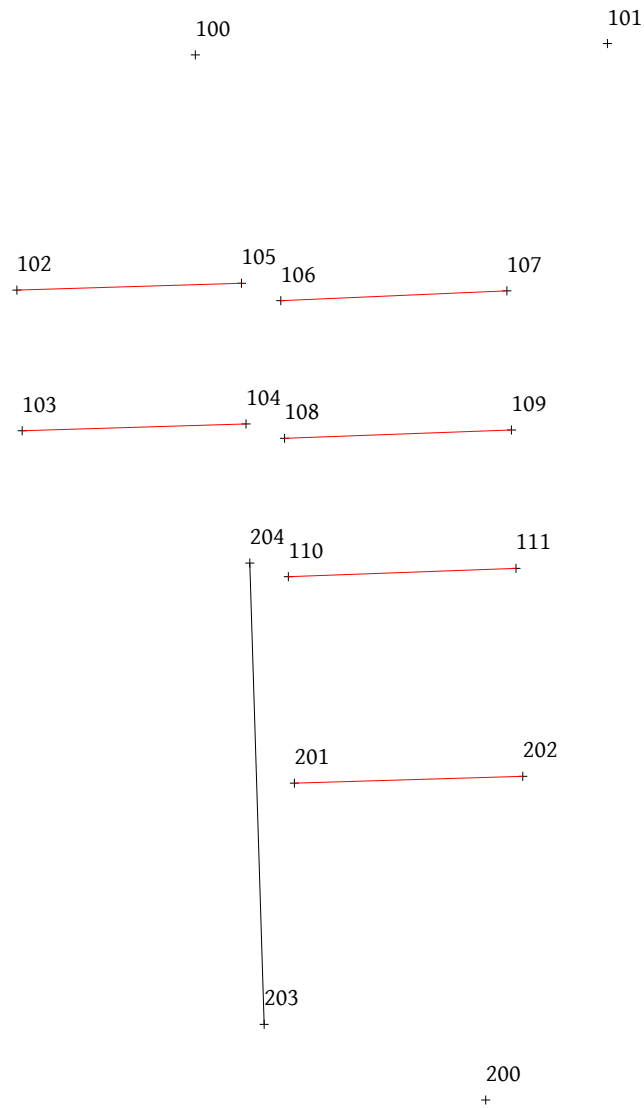
Codice file PREGEO: 9.985.494

Pag. 11 di 11

*Dati generali del tipo*

Comune:	FRATTA POLESINE	Sez. Censuaria:	
Foglio:	0100	Particelle:	947,956
Tecnico:	TARGA GIAN LUIGI	Qualifica:	GEOMETRA
Provincia:	ROVIGO	N. iscrizione:	1022

Scala 1 : 2000



PF13/0100/D788

○

Ufficio provinciale di: ROVIGO - Territorio

Protocollo: 2023/13728

Data: 07/04/2023

Codice file PREGEO:

Pag. 1 di 2

**Dati generali del tipo**

 Comune FRATTA POLESINE  
 Foglio 10  
 Tecnico TARGA GIAN LUIGI  
 Provincia ROVIGO

 Sez. Censuaria  
 Particelle 947, 956  
 Qualifica GEOMETRA

**Esiti dell'aggiornamento censuario**
**Sintesi delle variazioni**

Di seguito si riportano i dati di approvazione che hanno determinato il corrispondente aggiornamento della Banca Dati:

**Frazionamento**

Operazione	Identificativo				Superficie				Lotti		Dati Censuari		R.D.	R.A.	Deduzioni
	Originale		Provvisorio	Definitivo				Natura	Provvisorio	Definitivo	Qualità	Classe	€	€	
	principale	sub			ha	a	ca								
O	947	000			00001	32	40	SN			001	1			
S	947	000			00000	00	00				000				
C		000	a	982	00000	33	63	SN			000		36.8	21.71	
C		000	b	983	00000	30	79	SN			000		33.69	19.88	
C		000	c	984	00000	23	37	SN			000		25.57	15.09	
C		000	d	985	00000	22	28	SN			000		24.38	14.38	
C		000	e	986	00000	22	33	SN			000		24.43	14.42	
O	956	000			00000	57	85	SN			001	1			
S	956	000			00000	00	00				000				
C		000	a	987	00000	22	18	SN			000		24.27	14.32	
C		000	b	988	00000	22	18	SN			000		24.27	14.32	
C		000	c	989	00000	13	49	SN			000		14.76	8.71	

Ufficio provinciale di: ROVIGO - Territorio

Protocollo: 2023/13728

Data: 07/04/2023

Codice file PREGEO:

Pag. 2 di 2

---

*Dati generali del tipo*

---

Comune	FRATTA POLESINE	Sez. Censuaria	
Foglio	10	Particelle	947,956
Tecnico	TARGA GIAN LUIGI	Qualifica	GEOMETRA
Provincia	ROVIGO		

---

**Estremi di approvazione del tipo**

---

Il presente TIPO FRAZIONAMENTO è stato redatto su estratto di mappa rilasciato dall'Ufficio con prot. n. 0013438/2023 del 05/04/2023 e viene approvato perché riconosciuto conforme alle norme vigenti

Protocollo n.:

**2023/R00013728**Data di approvazione: **07/04/2023**

Il Tecnico:

**APPROVAZ. AUTOMATICA**

Il Direttore dell'Ufficio:

**MERCURIO VITALIANO**

(Responsabile del procedimento)

---

**Dati amministrativo contabili**

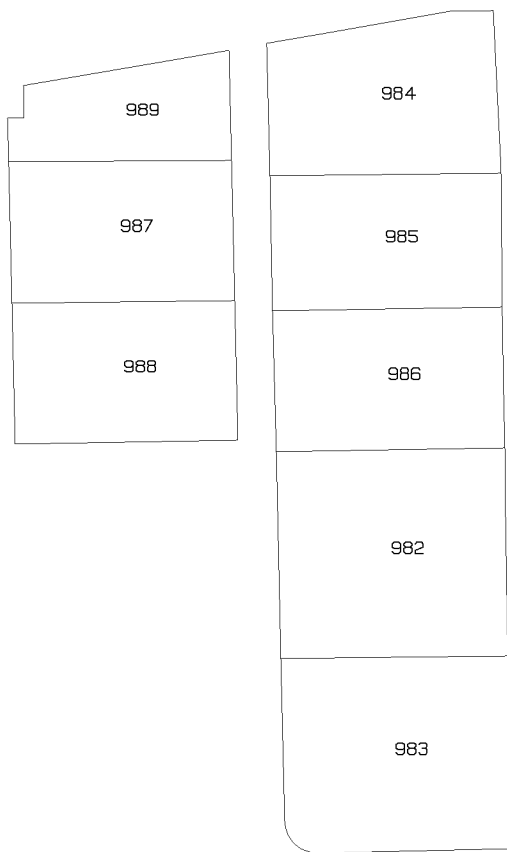
---

Ricevuta di cassa n.: 2964

Data di richiesta del servizio: 07/04/2023

Riscossi € 0.00 di cui € 0.00 per l'imposta di bollo riscossa in modo virtuale ed € 0.00 per tributi speciali catastali

Esito dell'aggiornamento cartografico - Atto di aggiornamento pratica n. R0202313728 del 7/4/2023



N=54700

E=-9600

8 Particelle: 982,983,984,985,986,987,988,989

Comune: (RO) FRATTA POLESINE  
Foglio: 10  
Richiedente: TARGA GIAN LUIGI  
Scala originale: 1:2000  
Dimensione cornice: 534.000 x 378.000 metri  
Protocollo pratica R0202313728  
7-Apr-2023 12:33:31

## Visura attuale sintetica per soggetto

### Situazione degli atti informatizzati al 20/07/2023

<b>Dati della richiesta</b>	Terreni e Fabbricati siti nel comune di FRATTA POLESINE (D788) provincia ROVIGO
<b>Soggetto individuato</b>	[REDACTED]

#### 1. Immobili siti nel Comune di FRATTA POLESINE (Codice D788) Catasto dei Terreni

N.	DATI IDENTIFICATIVI			DATI DI CLASSAMENTO								ALTRE INFORMAZIONI		
	Foglio	Particella	Sub	Porz.	Qualità Classe		Superficie(m²)			Deduz.	Reddito		Dati derivanti da	Dati Ulteriori
							ha	are	ca		Dominicale	Agrario		
1	10	813		-	SEMINATIVO	01		03	42	A1 A26		Euro 3,74	Euro 2,21	FRAZIONAMENTO del 25/06/2002 Pratica n. 44026 in atti dal 25/06/2002 (n. 1464.1/2002)

**Totale: Superficie .03.42 Redditi: Dominicale Euro 3,74 Agrario Euro 2,21**

#### Intestazione degli immobili indicati al n.1

N.	DATI ANAGRAFICI	CODICE FISCALE	DIRITTI E ONERI REALI
1	[REDACTED]	[REDACTED]	(1) Proprieta' 1/1
<b>DATI DERIVANTI DA</b>		Atto del 01/08/2002 Pubblico ufficiale SILVA MARCO Sede RUBANO (PD) Repertorio n. 5279 - COMPRAVENDITA Trascrizione n. 4864.1/2002 Reparto PI di ROVIGO in atti dal 07/08/2002	

#### 2. Immobili siti nel Comune di FRATTA POLESINE (Codice D788) Catasto dei Terreni

N.	DATI IDENTIFICATIVI			DATI DI CLASSAMENTO								ALTRE INFORMAZIONI		
	Foglio	Particella	Sub	Porz.	Qualità Classe		Superficie(m²)			Deduz.	Reddito		Dati derivanti da	Dati Ulteriori
							ha	are	ca		Dominicale	Agrario		
1	10	982		-	SEMINATIVO	01		33	63	A26 A1		Euro 36,80	Euro 21,71	FRAZIONAMENTO del 07/04/2023 Pratica n. RO0013728 in atti dal 07/04/2023 presentato il 07/04/2023 (n. 13728.1/2023)
2	10	983		-	SEMINATIVO	01		30	79	A26 A1		Euro 33,69	Euro 19,88	FRAZIONAMENTO del 07/04/2023 Pratica n. RO0013728 in atti dal 07/04/2023 presentato il 07/04/2023 (n. 13728.1/2023)
3	10	984		-	SEMINATIVO	01		23	37	A1 A26		Euro 25,57	Euro 15,09	FRAZIONAMENTO del 07/04/2023 Pratica n. RO0013728 in atti dal 07/04/2023 presentato il 07/04/2023 (n. 13728.1/2023)



## Visura attuale sintetica per soggetto

### Situazione degli atti informatizzati al 20/07/2023

N.	DATI IDENTIFICATIVI			DATI DI CLASSAMENTO									ALTRE INFORMAZIONI		
	Foglio	Particella	Sub	Porz	Qualità Classe		Superficie(m²)			Deduz.	Reddito		Dati derivanti da	Dati Ulteriori	
4	10	985		-	SEMINATIVO	01		22	28	A1 A26		Euro 24,38	Euro 14,38	FRAZIONAMENTO del 07/04/2023 Pratica n. RO0013728 in atti dal 07/04/2023 presentato il 07/04/2023 (n. 13728.1/2023)	
5	10	986		-	SEMINATIVO	01		22	33	A1 A26		Euro 24,43	Euro 14,42	FRAZIONAMENTO del 07/04/2023 Pratica n. RO0013728 in atti dal 07/04/2023 presentato il 07/04/2023 (n. 13728.1/2023)	
6	10	987		-	SEMINATIVO	01		22	18	A26 A1		Euro 24,27	Euro 14,32	FRAZIONAMENTO del 07/04/2023 Pratica n. RO0013728 in atti dal 07/04/2023 presentato il 07/04/2023 (n. 13728.1/2023)	
7	10	988		-	SEMINATIVO	01		22	18	A26 A1		Euro 24,27	Euro 14,32	FRAZIONAMENTO del 07/04/2023 Pratica n. RO0013728 in atti dal 07/04/2023 presentato il 07/04/2023 (n. 13728.1/2023)	
8	10	989		-	SEMINATIVO	01		13	49	A1 A26		Euro 14,76	Euro 8,71	FRAZIONAMENTO del 07/04/2023 Pratica n. RO0013728 in atti dal 07/04/2023 presentato il 07/04/2023 (n. 13728.1/2023)	

**Totale: Superficie 1.90.25 Redditi: Dominicale Euro 208,17 Agrario Euro 122,83**

#### Intestazione degli immobili indicati al n.2

N.	DATI ANAGRAFICI	CODICE FISCALE	DIRITTI E ONERI REALI
1			(1) Proprieta' 1/1
<b>DATI DERIVANTI DA</b>		FRAZIONAMENTO del 07/04/2023 Pratica n. RO0013728 in atti dal 07/04/2023 Protocollo NSD n. ENTRATE.AGEV-ST1.REGISTRO UFFICIALE.1550000.07/04/2023 presentato il 07/04/2023 (n. 13728.1/2023)	

## Visura attuale sintetica per soggetto

### Situazione degli atti informatizzati al 20/07/2023

#### 3. Immobili siti nel Comune di FRATTA POLESINE (Codice D788) Catasto dei Terreni

N.	DATI IDENTIFICATIVI			DATI DI CLASSAMENTO								ALTRE INFORMAZIONI		
	Foglio	Particella	Sub	Porz	Qualità Classe		Superficie(m²)			Deduz.	Reddito		Dati derivanti da	Dati Ulteriori
							ha	are	ca		Dominicale	Agrario		
1	10	445		-	SEMINATIVO	01		01	40	A1 A26	Euro 1,53 Lire 2.966	Euro 0,90 Lire 1.750	FRAZIONAMENTO del 26/08/1980 in atti dal 05/11/1985 CASTELLANI (n. 23884)	

**Totale: Superficie .01.40 Redditi: Dominicale Euro 1,53 Agrario Euro 0,90**

#### Intestazione degli immobili indicati al n.3

N.	DATI ANAGRAFICI	CODICE FISCALE	DIRITTI E ONERI REALI
1			(1) Proprieta' 1/1
<b>DATI DERIVANTI DA</b>			
Atto del 20/09/2002 Pubblico ufficiale SILVA Sede RUBANO (PD) Repertorio n. 5392 - UR Sede PADOVA (PD) Registrazione n. 6017 registrato in data 30/09/2002 - C/V Voltura n. 6342.1/2002 - Pratica n. 00111145 in atti dal 06/11/2002			

#### 4. Immobili siti nel Comune di FRATTA POLESINE (Codice D788) Catasto dei Terreni

N.	DATI IDENTIFICATIVI			DATI DI CLASSAMENTO								ALTRE INFORMAZIONI		
	Foglio	Particella	Sub	Porz	Qualità Classe		Superficie(m²)			Deduz.	Reddito		Dati derivanti da	Dati Ulteriori
							ha	are	ca		Dominicale	Agrario		
1	10	943		-	SEMINATIVO	01		13	88	A26 A1	Euro 15,19	Euro 8,96	FRAZIONAMENTO del 24/04/2015 Pratica n. RO0030707 in atti dal 24/04/2015 presentato il 24/04/2015 (n. 30707.1/2015)	
2	10	944		-	SEMINATIVO	01		01	80	A1 A26	Euro 1,97	Euro 1,16	FRAZIONAMENTO del 24/04/2015 Pratica n. RO0030707 in atti dal 24/04/2015 presentato il 24/04/2015 (n. 30707.1/2015)	
3	10	946		-	SEMINATIVO	01		00	16	A1 A26	Euro 0,18	Euro 0,10	FRAZIONAMENTO del 24/04/2015 Pratica n. RO0030707 in atti dal 24/04/2015 presentato il 24/04/2015 (n. 30707.1/2015)	
4	10	948		-	SEMINATIVO	01		45	78	A1 A26	Euro 50,09	Euro 29,55	FRAZIONAMENTO del 24/04/2015 Pratica n. RO0030707 in atti dal 24/04/2015 presentato il 24/04/2015 (n. 30707.1/2015)	

## Visura attuale sintetica per soggetto

### Situazione degli atti informatizzati al 20/07/2023

N.	DATI IDENTIFICATIVI			DATI DI CLASSAMENTO									ALTRE INFORMAZIONI	
	Foglio	Particella	Sub	Porz	Qualità Classe		Superficie(m²)			Deduz.	Reddito		Dati derivanti da	Dati Ulteriori
5	10	949		-	SEMINATIVO	01	00	10	A1 A26		Euro 0,11	Euro 0,06	FRAZIONAMENTO del 24/04/2015 Pratica n. RO0030707 in atti dal 24/04/2015 presentato il 24/04/2015 (n. 30707.1/2015)	

**Totale: Superficie .61.72 Redditi: Dominicale Euro 67,54 Agrario Euro 39,83**

#### Intestazione degli immobili indicati al n.4

N.	DATI ANAGRAFICI	CODICE FISCALE	DIRITTI E ONERI REALI
1			(1) Proprieta' 1/1
DATI DERIVANTI DA		FRAZIONAMENTO del 24/04/2015 Pratica n. RO0030707 in atti dal 24/04/2015 presentato il 24/04/2015 (n. 30707.1/2015)	

#### 5. Immobili siti nel Comune di FRATTA POLESINE (Codice D788) Catasto dei Terreni

N.	DATI IDENTIFICATIVI			DATI DI CLASSAMENTO									ALTRE INFORMAZIONI	
	Foglio	Particella	Sub	Porz	Qualità Classe		Superficie(m²)			Deduz.	Reddito		Dati derivanti da	Dati Ulteriori
							ha are ca				Dominicale	Agrario		
1	10	955		-	SEMINATIVO	01	00	37	A1 A26		Euro 0,40	Euro 0,24	FRAZIONAMENTO del 20/11/2018 Pratica n. RO0063994 in atti dal 20/11/2018 presentato il 20/11/2018 (n. 63994.1/2018)	
2	10	957		-	SEMINATIVO	01	00	82	A26 A1		Euro 0,90	Euro 0,53	FRAZIONAMENTO del 20/11/2018 Pratica n. RO0063994 in atti dal 20/11/2018 presentato il 20/11/2018 (n. 63994.1/2018)	
3	10	958		-	SEMINATIVO	01	07	34	A1 A26		Euro 8,03	Euro 4,74	FRAZIONAMENTO del 20/11/2018 Pratica n. RO0063994 in atti dal 20/11/2018 presentato il 20/11/2018 (n. 63994.1/2018)	

**Totale: Superficie .08.53 Redditi: Dominicale Euro 9,33 Agrario Euro 5,51**

## Visura attuale sintetica per soggetto

### Situazione degli atti informatizzati al 20/07/2023

#### Intestazione degli immobili indicati al n.5

N.	DATI ANAGRAFICI	CODICE FISCALE	DIRITTI E ONERI REALI
1			(1) Proprieta' 1/1
<b>DATI DERIVANTI DA</b>	FRAZIONAMENTO del 20/11/2018 Pratica n. RO0063994 in atti dal 20/11/2018 presentato il 20/11/2018 (n. 63994.1/2018)		

**Totale Generale: Superficie 2.65.32 Redditi: Dominicale Euro 290,31 Agrario Euro 171,28**

Unità immobiliari n. 18

\* Codice Fiscale Validato in Anagrafe Tributaria

Visura telematica

Tributi speciali: Euro 1,80