

Visura storica per immobile

Situazione degli atti informatizzati al 06/06/2023



Dati della richiesta	Comune di ROMA (Codice:HS01)
	Provincia di ROMA
Catasto Fabbricati	Foglio: 641 Particella: 591 Sub.: 533

INTESTATO (1) Proprietà 1/1

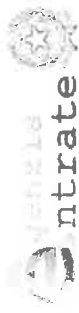
Unità immobiliare dal 30/05/2019

N.	DATI IDENTIFICATIVI						DATI DI CLASSAMENTO				DATI DERIVANTI DA	
	Sezione Urbana	Foglio	Particella	Sub	Zona Cens.	Micro Zona	Categoria	Classe	Consistenza	Superficie Catastale		Rendita
I		641	591	533	6		C/6	5	19 m ²	Totale: 21 m ²	Euro 24,53	VARIAZIONE TOPONOMASTICA del 30/05/2019 Pratica n. RM0257889 in atti dal 30/05/2019 VARIAZIONE TOPONOMASTICA D'UFFICIO (n. 78934.1/2019)
Indirizzo: VIA EMILIO LONGONI n. 11-39 Interno A31 Piano S1												
Partita: Mod.58 -												
Notifica: -classamento e rendita non rettificati entro dodici mesi dalla data di iscrizione in atti della dichiarazione (d.m. 701/94)												
Annotazioni:												

Mappali Terreni Correlati
Codice Comune 11501 - Sezione A - Foglio 641 - Particella 591

Situazione dell'unità immobiliare dal 09/11/2015

N.	DATI IDENTIFICATIVI						DATI DI CLASSAMENTO				DATI DERIVANTI DA	
	Sezione Urbana	Foglio	Particella	Sub	Zona Cens.	Micro Zona	Categoria	Classe	Consistenza	Superficie Catastale		Rendita
I		641	591	533	6		C/6	5	19 m ²	Totale: 21 m ²	Euro 24,53	Variazione del 09/11/2015 - Inscrittione in visura dei dati di superficie:
Indirizzo: VIA EMILIO LONGONI n. SNC Interno A31 Piano S1												
Partita: Mod.58 -												
Notifica: -classamento e rendita non rettificati entro dodici mesi dalla data di iscrizione in atti della dichiarazione (d.m. 701/94)												
Annotazioni:												



Visura storica per immobile Situazione degli atti informatizzati al 06/06/2023

Situazione dell'unità immobiliare dal 26/07/2014


N.	DATI IDENTIFICATIVI					DATI DI CLASSAMENTO					DATI DERIVANTI DA	
	Sezione Urbana	Foglio	Particella	Sub	Zona Cens.	Micro Zona	Categoria	Classe	Consistenza	Superficie Catastale		Rendita
1		641	591	533	6		C/6	5	19 m ²		Euro 24,53	VARIAZIONE NEL CLASSAMENTO del 26/07/2014 Pratica n. RM0496651 in atti dal 26/07/2014 VARIAZIONE DI CLASSAMENTO (n. 88473.1/2014)
Indirizzo VIA EMILIO LONGONI n. SNC Interno A31 Piano S1												
Notifica												
Annotazioni -classamento e rendita non rettificati entro dodici mesi dalla data di iscrizione in atti della dichiarazione (d.m. 701/94)												

Situazione dell'unità immobiliare dal 26/07/2013

N.	DATI IDENTIFICATIVI					DATI DI CLASSAMENTO					DATI DERIVANTI DA	
	Sezione Urbana	Foglio	Particella	Sub	Zona Cens.	Micro Zona	Categoria	Classe	Consistenza	Superficie Catastale		Rendita
1		641	591	533	6		C/6	5	19 m ²		Euro 24,53	VARIAZIONE del 26/07/2013 Pratica n. RM0577536 in atti dal 26/07/2013 ESATTA RAPPRESENTAZIONE GRAFICA (n. 126086.1/2013)
Indirizzo VIA EMILIO LONGONI n. SNC Interno A31 Piano S1												
Notifica												
Annotazioni -classamento e rendita proposti (d.m. 701/94)												

Situazione dell'unità immobiliare dal 01/01/1992

N.	DATI IDENTIFICATIVI					DATI DI CLASSAMENTO					DATI DERIVANTI DA	
	Sezione Urbana	Foglio	Particella	Sub	Zona Cens.	Micro Zona	Categoria	Classe	Consistenza	Superficie Catastale		Rendita
1		641	591	533	6		C/6	5	19 m ²		L. 47.500	VARIAZIONE del 01/01/1992 Variazione del quadro tariffario
Indirizzo VIA EMILIO LONGONI n. SC Interno A31 Piano S1												
Notifica												
Annotazioni -classamento e rendita proposti (d.m. 701/94)												



Ufficio Provinciale di Roma - Territorio
Servizi Catastali

Visura storica per immobile

Situazione degli atti informatizzati al 06/06/2023

Data: 06/06/2023 Ora: 10.47.17

Fine

Visura n.: T132279

Pag: 3

Situazione dell'unità immobiliare dal 01/10/1986

N.	DATI IDENTIFICATIVI				DATI DI CLASSAMENTO				DATI DERIVANTI DA			
	Sezione Urbana	Foglio	Particella	Sub	Zona Cens.	Micro Zona	Categoria	Classe		Consistenza	Superficie Catastale	Rendita
1		641	591	533	6		C/6	5	19 m ²		Euro 0,05 L. 95	COSTITUZIONE del 01/10/1986 in atti dal 15/11/1999 EDIFICAZIONE SU AREA URBANA AFFERENTE A (n. 145395.1/1986)
Indirizzo: VIA EMILIO LONGONI n. SC Interno A31 Piano S1												
Notifica							Partita	1000139	Mod.58	-		

L'intestazione alla data della richiesta deriva dai seguenti atti:

Situazione degli intestati dal 09/11/1987

N.	DATI ANAGRAFICI	CODICE FISCALE	DIRITTI E ONERI REALI
1	[REDACTED]	[REDACTED]	(1) Proprietà 1/1
Atto del 09/11/1987 Pubblico ufficiale GIORGIO GIORGI Sede ROMA (RM) Repertorio n. 21836 - UU Sede ROMA (RM) Registrazione n. 61646 registrato in data 30/11/1987 - COMPRAVENDITA Voluta n. 56308.1/2013 - Pratica n. RM0574591 in atti dal 24/07/2013			

Situazione degli intestati dal 01/10/1986

N.	DATI ANAGRAFICI	CODICE FISCALE	DIRITTI E ONERI REALI
1	[REDACTED]	[REDACTED]	(1) Proprietà 1000/1000 fino al 09/11/1987
COSTITUZIONE del 01/10/1986 in atti dal 15/11/1999 EDIFICAZIONE SU AREA URBANA AFFERENTE A (n. 145395.1/1986)			

Visura telematica

Tributi speciali: Euro 0,90

Codice Fiscale Validato in Anagrafe Tributaria.

**Agenzia del Territorio
CATASTO FABBRICATI
Ufficio Provinciale di
Roma**

Dichiarazione protocollo n. RM0577536 del 26/07/2013

Planimetria di u.i.u. in Comune di Roma

Via Emilio Longoni

civ. SNC

Identificativi Catastali:

Sezione:

Foglio: 641

Particella: 591

Subalterno: 533

Compilata da:

Chilelli Alessandro

Iscritto all'albo:

Geometri

Prov. Roma

N. 09321

Scheda n. 1

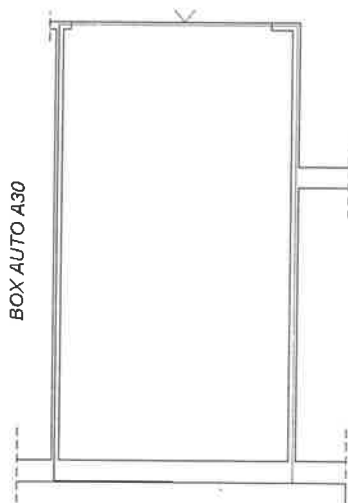
Scala 1:100

BOX AUTO

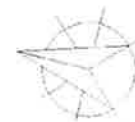
PIANO INTERRATO, NÂ° A31

H. 2.75 m

CORRIDOIO COMUNE



BOX AUTO A30



Ultima planimetria in atti

Data: 31/03/2022 - n. T186715 - Richiedente: GHZCRL62R71H5010

Guida schede: 1 - Formato di acquisizione: A4(210x297) - Formato stampa richiesto: A4(210x297)