

Ufficio Provinciale di Roma - Territorio
Servizi Catastali

Visura storica per immobile

Situazione degli atti informatizzati al 06/06/2023

Data: 06/06/2023 Ora: 10.45.47

Segue

Visura n.: T130916 Pag: 1

Dati della richiesta	Comune di ROMA (Codice:H501)
Catasto Fabbricati	Provincia di ROMA Foglio: 641 Particella: 591 Sub.: 532

INTESTATO

Sede in ROMA (RM)	(1) Proprieta' 1/1
-------------------	--------------------

Unità immobiliare dal 30/05/2019

N.	DATI IDENTIFICATIVI				DATI DI CLASSAMENTO				DATI DERIVANTI DA			
	Sezione Urbana	Foglio	Particella	Sub	Zona Cens.	Micro Zona	Categoria	Classe		Consistenza	Superficie Catastale	Rendita
1		641	591	532	6		C/6	5	32 m ²	Totale: 34 m ²	Euro 41,32	VARIAZIONE TOPONOMASTICA del 30/05/2019 Pratica n. RM0257884 in atti dal 30/05/2019 VARIAZIONE TOPONOMASTICA D'UFFICIO (n. 78933.1/2019)
Indirizzo VIA EMILIO LONGONI n. 11-39 Interno A30 Piano S1												
Notifica Partita												
Annotazioni -classamento e rendita non rettificati entro dodici mesi dalla data di iscrizione in atti della dichiarazione (d.m. 701/94)												

Mappali Terreni Correlati
Codice Comune H501 - Sezione A - Foglio 641 - Particella 591

Situazione dell'unità immobiliare dal 09/11/2015

N.	DATI IDENTIFICATIVI				DATI DI CLASSAMENTO				DATI DERIVANTI DA			
	Sezione Urbana	Foglio	Particella	Sub	Zona Cens.	Micro Zona	Categoria	Classe		Consistenza	Superficie Catastale	Rendita
1		641	591	532	6		C/6	5	32 m ²	Totale: 34 m ²	Euro 41,32	Variazione del 09/11/2015 - Inserimento in visura dei dati di superficie.
Indirizzo VIA EMILIO LONGONI n. SNC Interno A30 Piano S1												
Notifica Partita												
Annotazioni -classamento e rendita non rettificati entro dodici mesi dalla data di iscrizione in atti della dichiarazione (d.m. 701/94)												



Ufficio Provinciale di Roma - Territorio
Servizi Catastali

Visura storica per immobile

Situazione degli atti informatizzati al 06/06/2023

Data: 06/06/2023 Ora: 10.45.47

Segue

Visura n.: T130916

Pag: 2

Situazione dell'unità immobiliare dal 26/07/2014

N.	DATI IDENTIFICATIVI					DATI DI CLASSAMENTO					DATI DERIVANTI DA	
	Sezione Urbana	Foglio	Particella	Sub	Zona Cens.	Micro Zona	Categoria	Classe	Consistenza	Superficie Catastale		Rendita
1		641	591	532	6		C/6	5	32 m ²		Euro 41,32	VARIAZIONE NEL CLASSAMENTO del 26/07/2014 Pratica n. RM0496651 in atti dal 26/07/2014 VARIAZIONE DI CLASSAMENTO (n. 88473.1/2014)
Indirizzo VIA EMILIO LONGONI n. SNC Interno A30 Piano S1												
Notifica Partita												
Annullazioni Mod.58												
-classamento e rendita non rettificati entro dodici mesi dalla data di iscrizione in atti della dichiarazione (d.m. 701/94)												

Situazione dell'unità immobiliare dal 26/07/2013

N.	DATI IDENTIFICATIVI					DATI DI CLASSAMENTO					DATI DERIVANTI DA	
	Sezione Urbana	Foglio	Particella	Sub	Zona Cens.	Micro Zona	Categoria	Classe	Consistenza	Superficie Catastale		Rendita
1		641	591	532	6		C/6	5	32 m ²		Euro 41,32	VARIAZIONE del 26/07/2013 Pratica n. RM0577536 in atti dal 26/07/2013 ESATTA RAPPRESENTAZIONE GRAFICA (n. 126086.1/2013)
Indirizzo VIA EMILIO LONGONI n. SNC Interno A30 Piano S1												
Notifica Partita												
Annullazioni Mod.58												
-classamento e rendita proposti (d.m. 701/94)												

Situazione dell'unità immobiliare dal 01/01/1992

N.	DATI IDENTIFICATIVI					DATI DI CLASSAMENTO					DATI DERIVANTI DA	
	Sezione Urbana	Foglio	Particella	Sub	Zona Cens.	Micro Zona	Categoria	Classe	Consistenza	Superficie Catastale		Rendita
1		641	591	532	6		C/6	5	32 m ²		L. 80.000	VARIAZIONE del 01/01/1992 Variazione del quadro tariffario
Indirizzo VIA EMILIO LONGONI n. SC Interno A30 Piano S1												
Notifica Partita												
1000139 Mod.58												
-												

Visura storica per immobile

Situazione degli atti informatizzati al 06/06/2023

Data: 06/06/2023 Ora: 10.45.47

Fine

Visura n.: T130916

Pag: 3

Situazione dell'unità immobiliare dal 01/10/1986

N.	DATI IDENTIFICATIVI					DATI DI CLASSAMENTO					DATI DERIVANTI DA	
	Sezione Urbana	Foglio	Particella	Sub	Zona Cens.	Micro Zona	Categoria	Classe	Consistenza	Superficie Catastale		Rendita
1		641	591	532	6		C/6	5	32 m ²		Euro 0,08 L. 160	COSTITUZIONE del 01/10/1986 in atti dal 15/11/1999 EDIFICAZIONE SU AREA URBANA AFFERENTE A (n. 145395.1/1986)
Indirizzo: VIA EMILIO LONGONI n. SC Interno A30 Piano S1												
Municipalità							Partita		1000139		Mod.58	-

I. Intestazione alla data della richiesta deriva dai seguenti atti:

Situazione degli intestati dal 09/11/1987

N.	DATI ANAGRAFICI	CODICE FISCALE	DIRITTI E ONERI REALI
1	[REDACTED]	[REDACTED]	(1) Proprietà 1/1
Atto del 09/11/1987 Pubblico ufficiale GIORGIO GIORGI Sede ROMA (RM) Repertorio n. 21836 - UU Sede ROMA (RM) Registrazione n. 61646 registrato in data 30/11/1987 - COMPRAVENDITA Voltura n. 56308.1/2013 - Pratica n. RM0574591 in atti dal 24/07/2013			

Situazione degli intestati dal 01/10/1986

N.	DATI ANAGRAFICI	CODICE FISCALE	DIRITTI E ONERI REALI
1	[REDACTED]	[REDACTED]	(1) Proprietà 1000/1000 fino al 09/11/1987
COSTITUZIONE del 01/10/1986 in atti dal 15/11/1999 EDIFICAZIONE SU AREA URBANA AFFERENTE A (n. 145395.1/1986)			

Visura telematica

Tributi speciali: Euro 0,90

Codice Fiscale Validato in Anagrafe Tributaria.

**Agenzia del Territorio
CATASTO FABBRICATI
Ufficio Provinciale di
Roma**

Dichiarazione protocollo n. RM0577536 del 26/07/2013

Planimetria di u.i.u. in Comune di Roma

Via Emilio Longoni

civ. SNC

Identificativi Catastali:

Sezione:
Foglio: 641
Particella: 591
Subalterno: 532

Compilata da:
Chilelli Alessandro
Iscritto all'albo:
Geometri

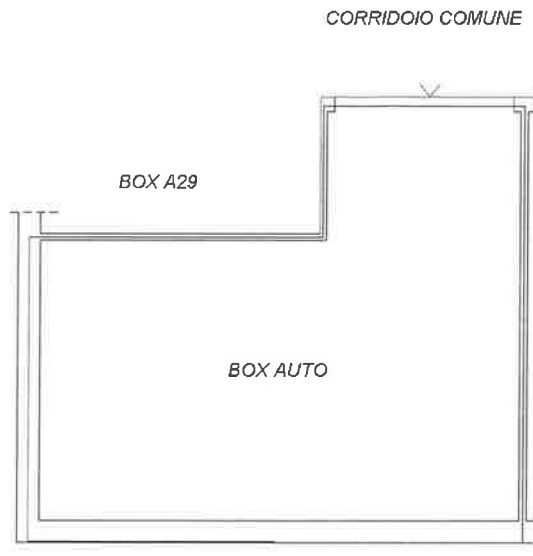
Prov. Roma

N. 09321

Scheda n. 1

Scala 1:100

BOX AUTO
PIANO INTERRATO, N° A30
H. 2.75 m



Ultima planimetria in atti

Data: 01/07/2022 - n. T300575 - Richiedente: GHZCRL62R71H5010

Totale schede: 4 - Formato di acquisizione: A4(210x297) - Formato stampa richiesto: A4(210x297)

MODULARIO
F. - sig. rend. - 407



MINISTERO DELLE FINANZE
DIREZIONE GENERALE DEL CATASTO E DEI SERVIZI TECNICI ERARIALI

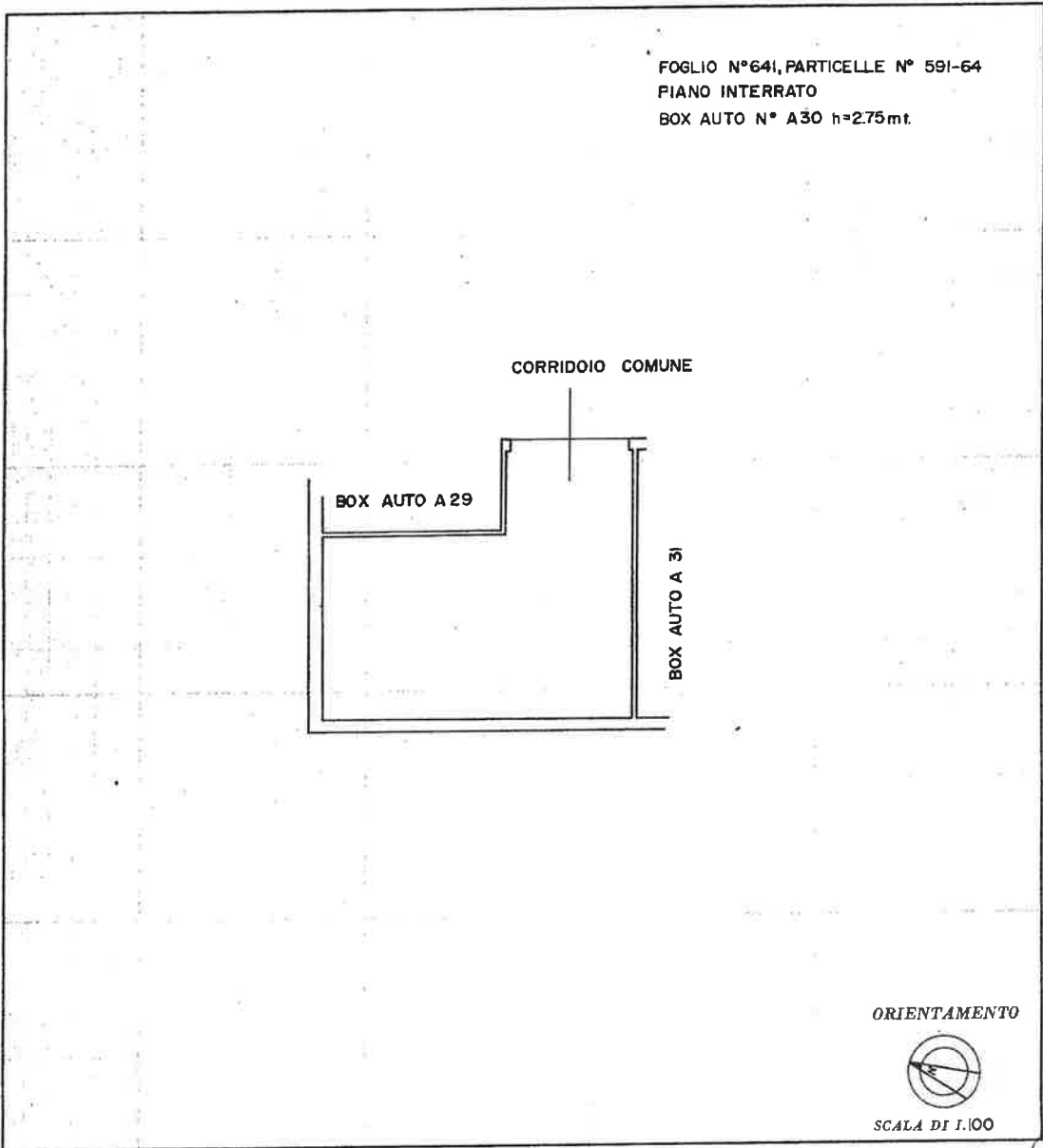
MOD. B (Nuovo Catasto Edilizio Urbano)

Lire
150

NUOVO CATASTO EDILIZIO URBANO

(R. DECRETO-LEGGE 13 APRILE 1939, N. 662)

Planimetria dell'immobile situato nel Comune di ROMA Via EMILIO LONGONI
Ditta Soc. Immobiliare Residence SAN MARCO PRIMA s.r.l. con sede in Roma
Allegata alla dichiarazione presentata all'Ufficio Tecnico Erariale di ROMA



SPAZIO RISERVATO PER LE ANNOTAZIONI D'UFFICIO

DATA
PROT. N°

Compilata dal Geometra
(Titolo, nome e cognome del tecnico)
Massimo Umberto Gasparrini
Iscritto all'Albo dei Geometri
della Provincia di Roma
DATA
Firma: [Signature]

30

interni 01

Catasto dei Fabbricati - Situazione al 01/07/2022 - Comune di ROMA(H501) - < Foglio 641 - Particella 591 - Subalterno 532 >
VIA EMILIO LONGONI n. 11-39 Interno A30 Piano S1

Planimetria non attuale



MINISTERO DELLE FINANZE
DIREZIONE GENERALE DEL CATASTO E DEI SERVIZI TECNICI ERARIALI

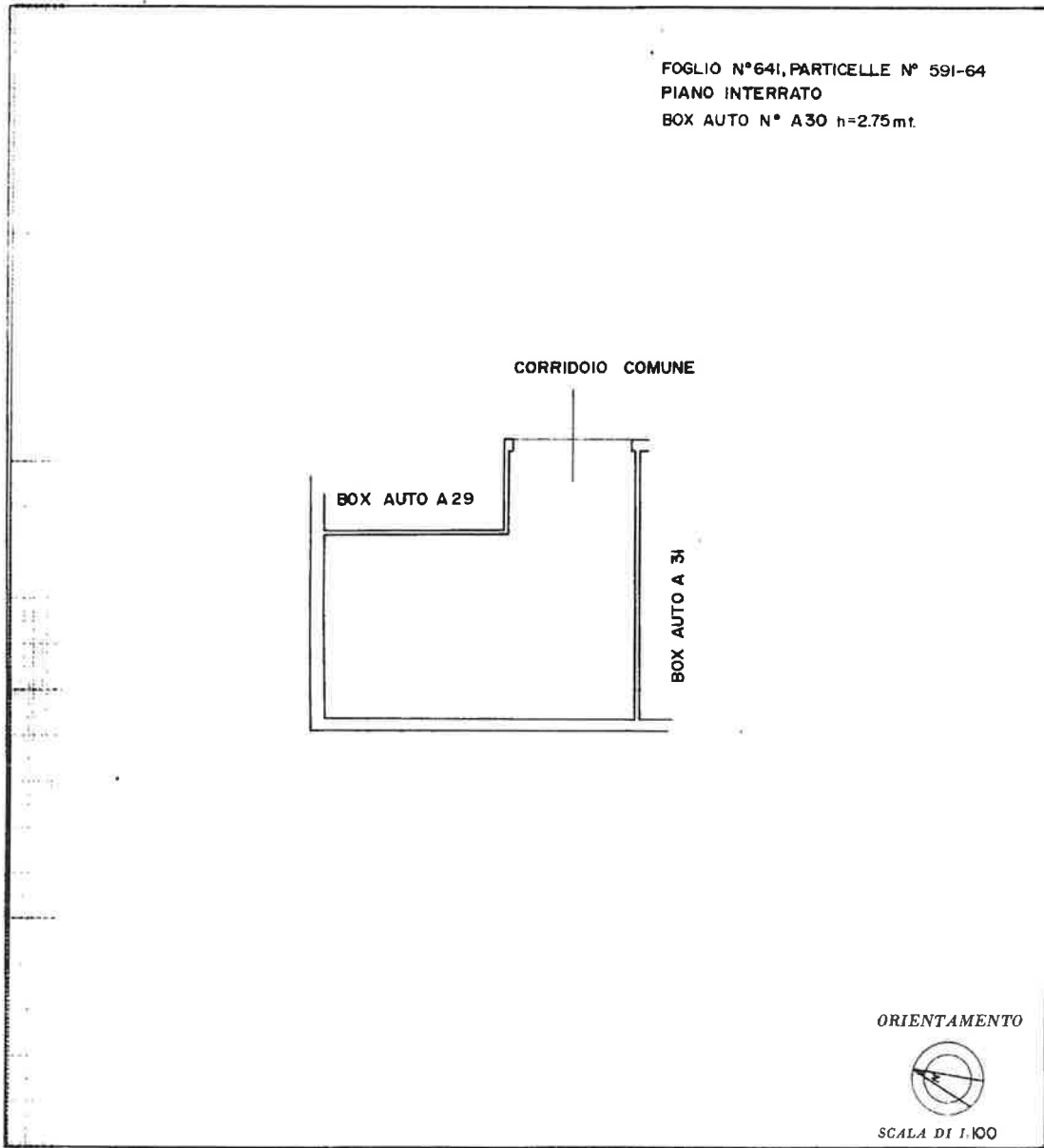
MOD. B (Nuovo Catasto Edilizio Urbano)

Lire
150

NUOVO CATASTO EDILIZIO URBANO

(D. DECRETO-LEGGE 13 APRILE 1939, N. 632)

Planimetria dell'immobile situato nel Comune di ROMA Via EMILIO LONGONI
Data Soc Immobiliare Residence SAN MARCO PRIMA s.r.l con sede in Roma
Allegata alla dichiarazione presentata all'Ufficio Tecnico Erariale di ROMA



SPAZIO RISERVATO PER LE ANNOTAZIONI D'UFFICIO	
DATA	532
PROT. N°	

Compilata dal Geometra
(Titolo, nome e cognome del tecnico)
Massimo Umberto Gasparrini
Iscritto all'Albo dei Geometri
della Provincia di Roma
DATA
Firma:

12200 01

Catasto dei Fabbricati - Situazione al 01/07/2022 - Comune di ROMA(H501) - < Foglio 641 - Particella 591 - Subalterno 532 >
VIA EMILIO LONGONI n. 11-39 Interno A30 Piano S1

Planimetria non attuale