

Agenzia del Territorio
CATASTO FABBRICATI
Ufficio provinciale di
Padova

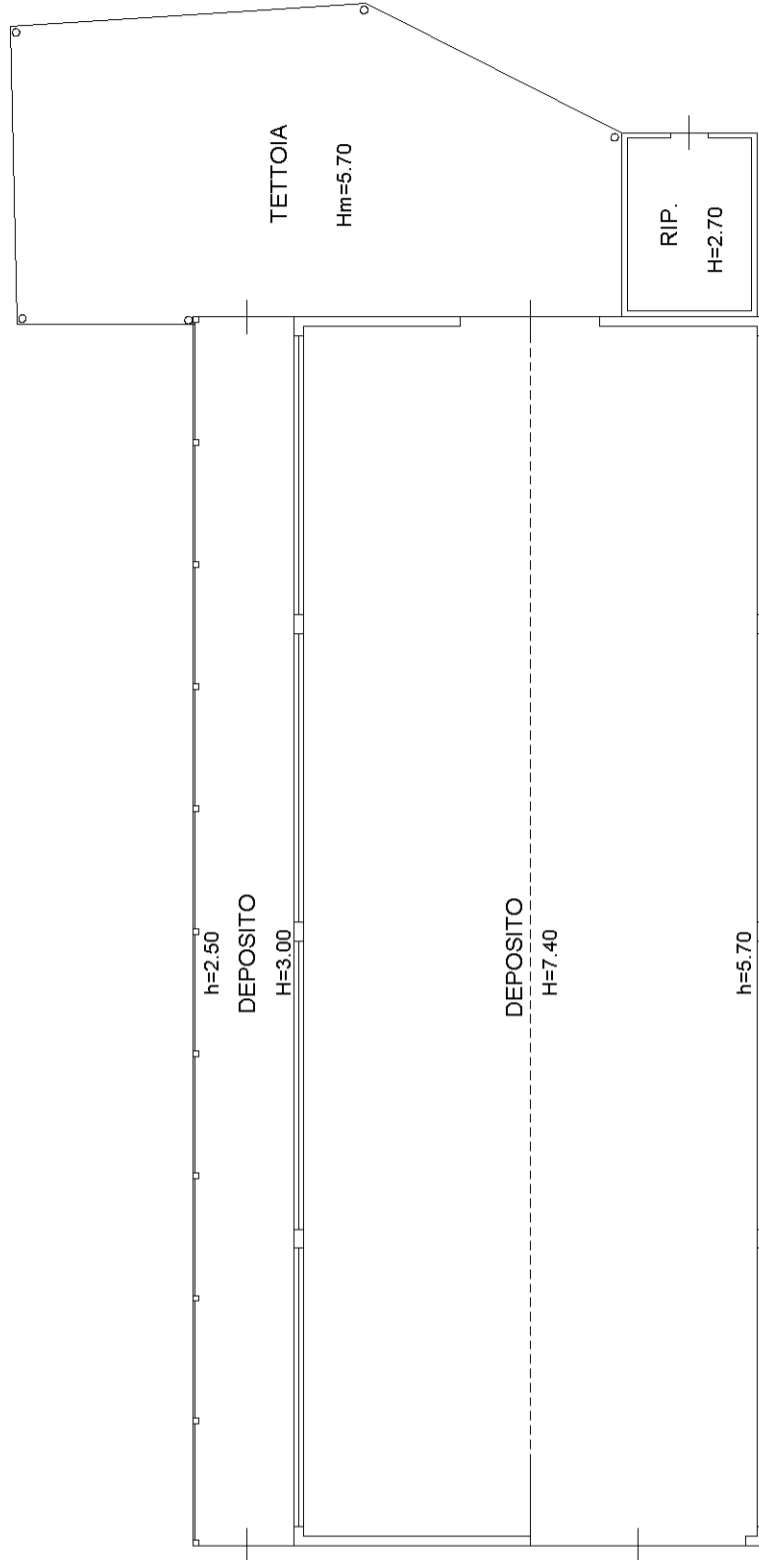
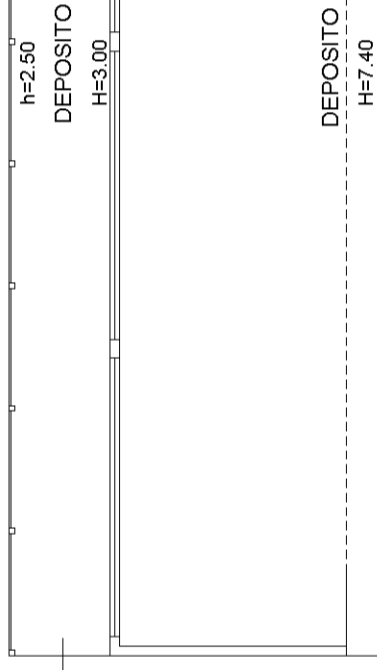
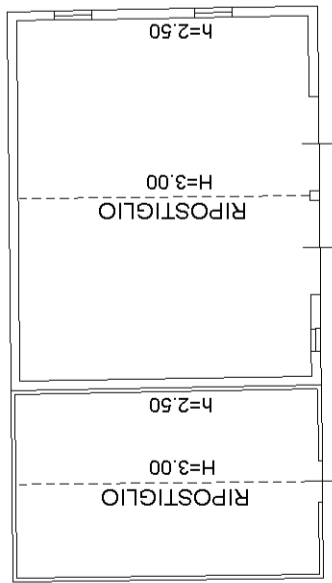
Dichiarazione protocollo n. PD0311958 del 11/11/2008
Planimetria di u.i.u. in Comune di Montagnana
Via Luppia Alberi civ.

Identificativi Catastali:
Sezione:
Foglio: 31
Particella: 572
Subalterno: 2

Iscritto all'albo:
Geometri
Prov. Padova N. 3570

Scala 1:200

n.1



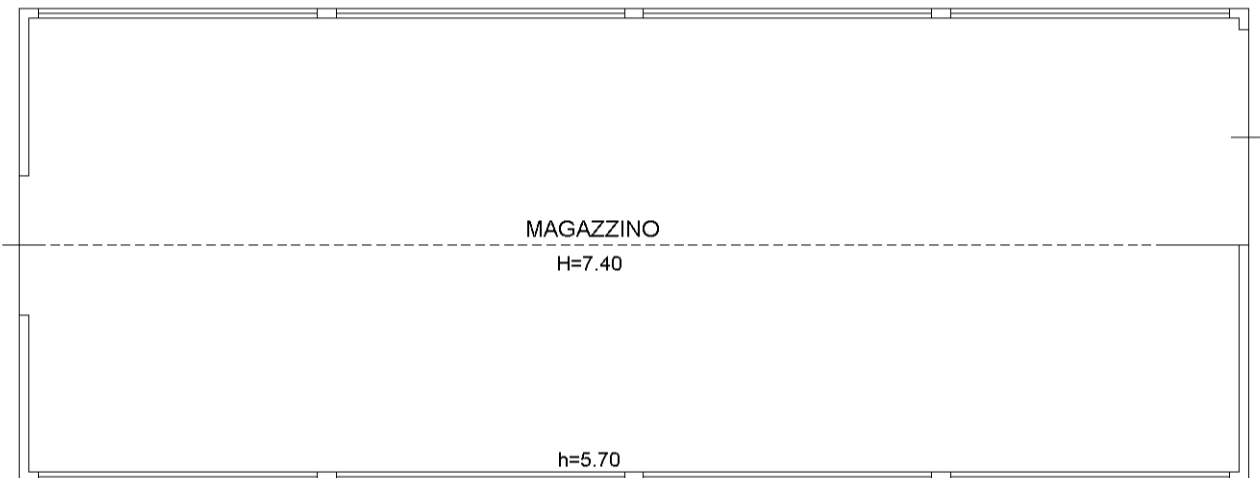
PIANTA PIANO TERRA



**Agenzia del Territorio
CATASTO FABBRICATI
Ufficio Provinciale di
Padova**

Dichiarazione protocollo n° PD0311958 del 11/11/2008	
Planimetria di u.i.u. in Comune di Montagnana	
Via Luppia Alberi civ.	
Identificativi Catastali:	Compilata da:
Sezione:	██████████
Foglio: 31	Iscritto all'albo:
Particella: 572	Geometri
Subalterno: 3	Prov. Padova N. 3570

Scheda n. 1 Scala 1:200



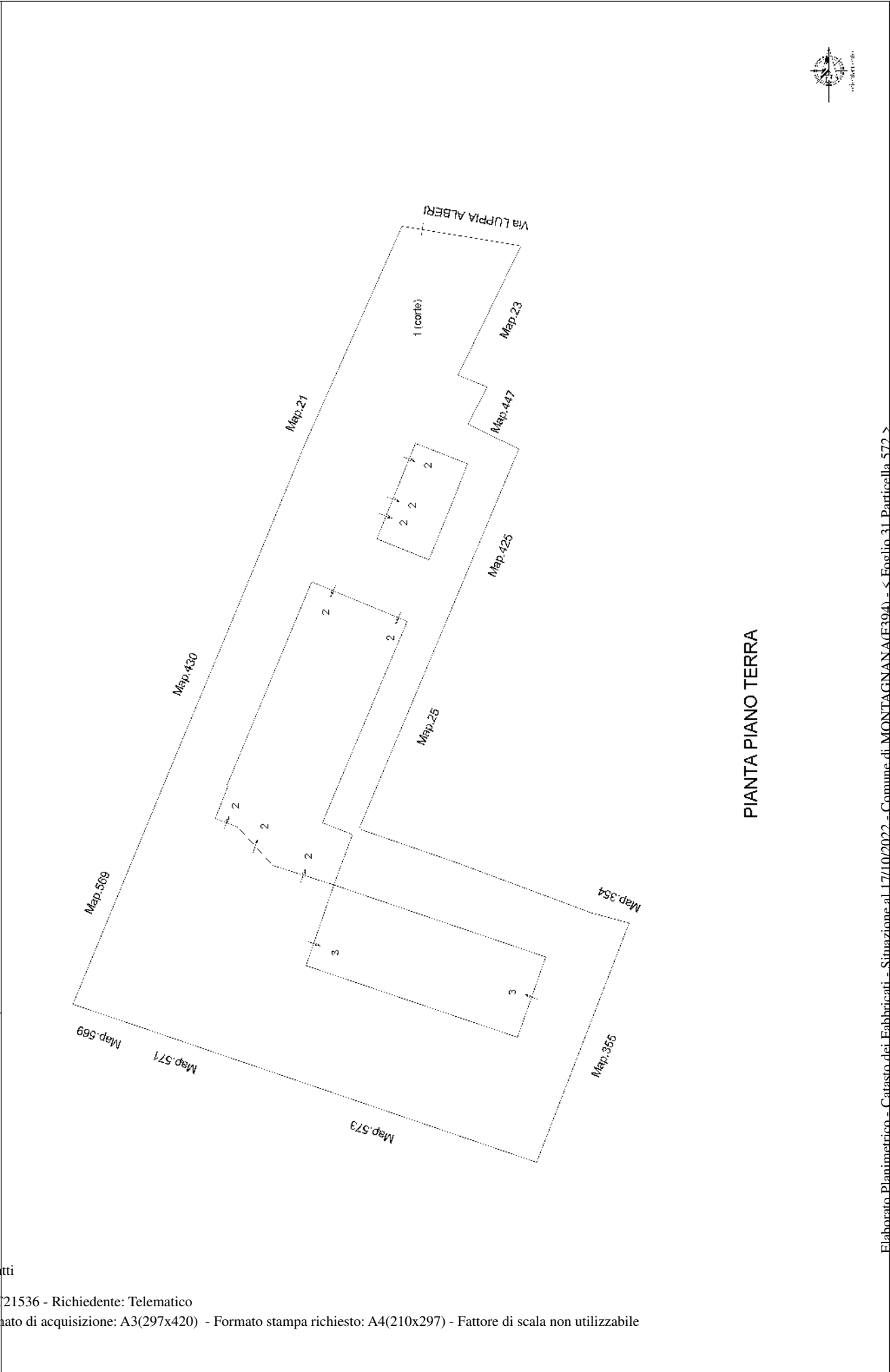
PIANTA PIANO TERRA



man 01

Catasto dei Fabbricati - Situazione al 13/12/2021 - Comune di MONTAGNANA(F394) - < Foglio 31 - Particella 572 - Subalterno 3>
VIA LUPPIA ALBERI Piano T

ELABORATO PLANIMETRICO	Compilato da: [REDACTED]	Iscritto all'albo: Geometri	Frov. Padova	N. 3570
Comune di Montagnana	Sezione: Foglio: 31	Particella: 572	Prop. 08/1998 n. 11/11/2008	dal
Dimostrazione grafica dei subalterni				
Tipo Mappale n. 254368 del 24/09/2008 Scala 1 : 500				



PIANTA PIANO TERRA

