



Compilata da:  
Iscritto all'albo:  
Architetti  
Prov. Potenza N. 209

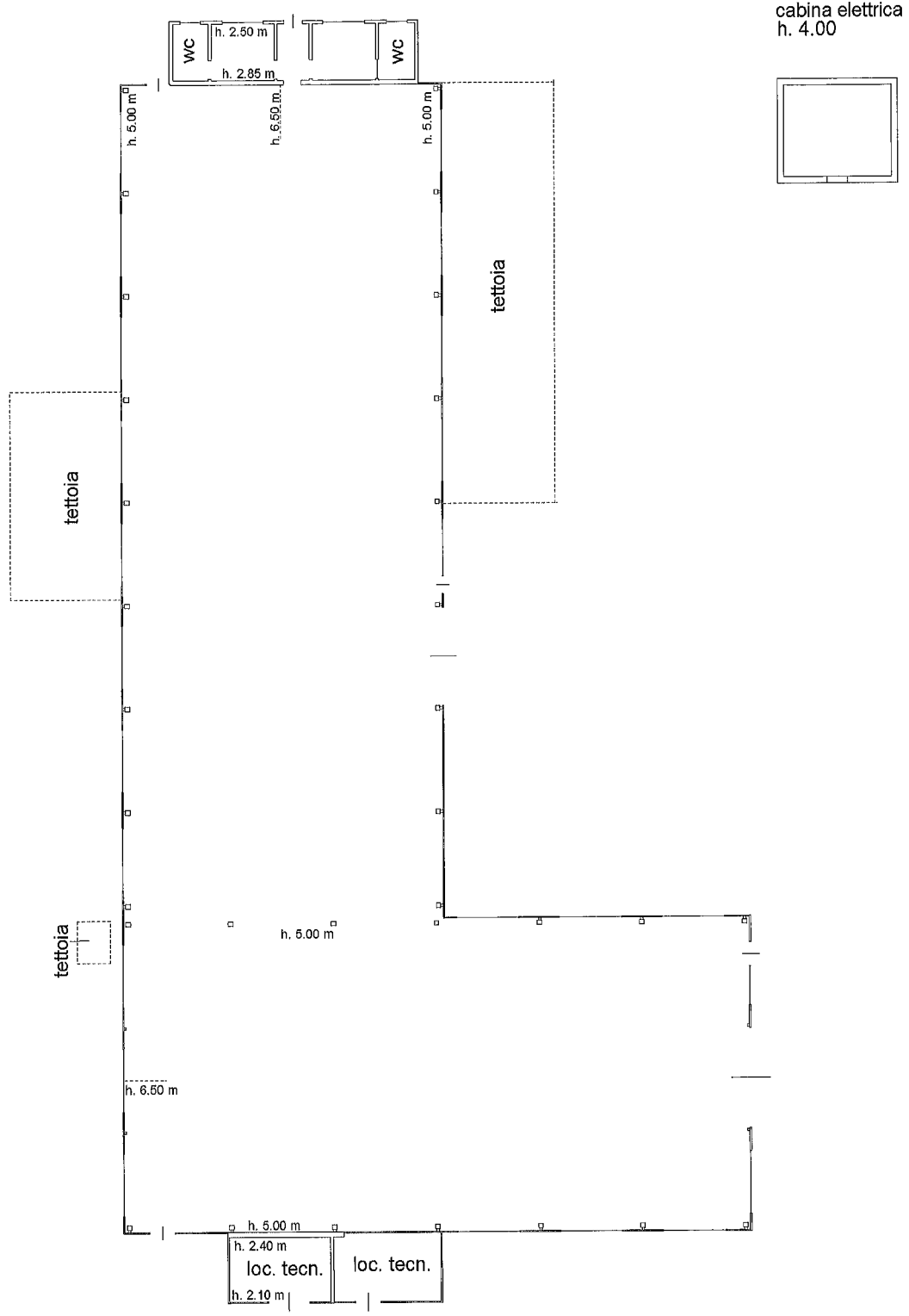
Identificativi Catastali:  
Sezione:  
Foglio: 1  
Particella: 851  
Subalterno: 1

Dichiarazione protocollo n. PZ0054643 del 25/02/2009  
Pianimetria di u.i.u. in Comune di Banzi  
Contrada Ferazzeto  
civ. SN

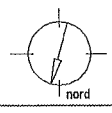
Agenzia del Territorio  
**CATASTO FABBRICATI**  
Ufficio provinciale di  
Potenza

Scheda n. 200  
Scala 1:200

# LOTTO 1



Ultima planimetria in atti



# LOTTO 2

Let. "A"

## PIANTA PIANO TERRA

S E R R E ADIBITE ALLA COLTIVAZIONE DEI FUNGHI

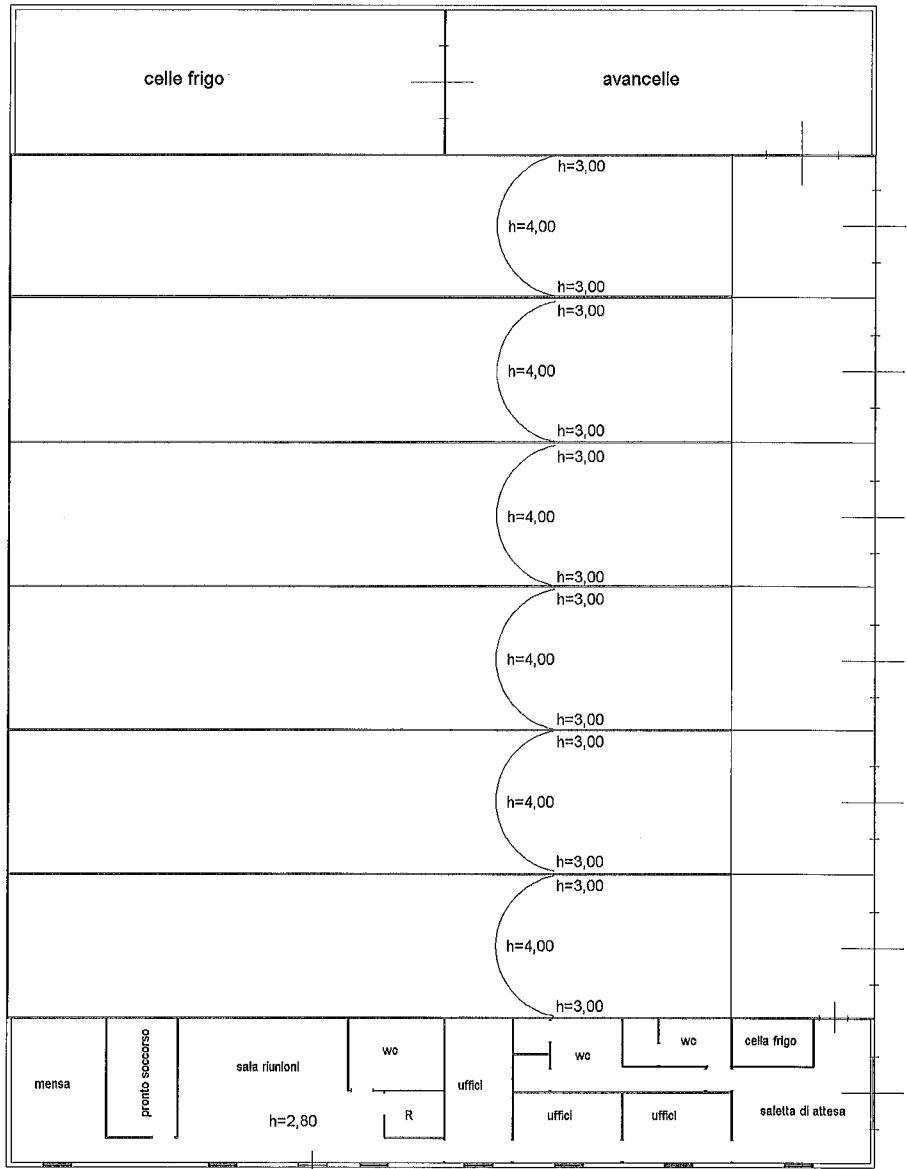
Completata da:  
 [REDACTED]  
 iscritto all'albo:  
 Geometri  
 Prov. Potenza  
 N. 2075

Identificativi Catastali:  
 Sezione:  
 Foglio: 1  
 Particella: 816  
 Subalterno:

Dichiarazione protocollo n. 000022710 del 06/02/2003  
 Planimetria di v.i.u. in Comune di Banzi  
 Contrada Perazzato  
 civ.

**Agenzia del Territorio**  
**CATASTO FABBRICATI**  
 Ufficio provinciale di  
 Potenza

Scheda n. 1  
 Scala 1: 200



Ultima planimetria in atti

Catasto dei Fabbricati - Simulazione al 15/11/2018 - Comune di BANZI (A612) - < Foglio: 1 - Particella: 816 - Subalterno: 0 >  
 Firmato D6:0E18CA D04NRE047355100 A5016A P44RPER REGIONE BASILICATA CA 1 Serial#: 72a7b367e2c495018e2a9e2cf6d3cae

