

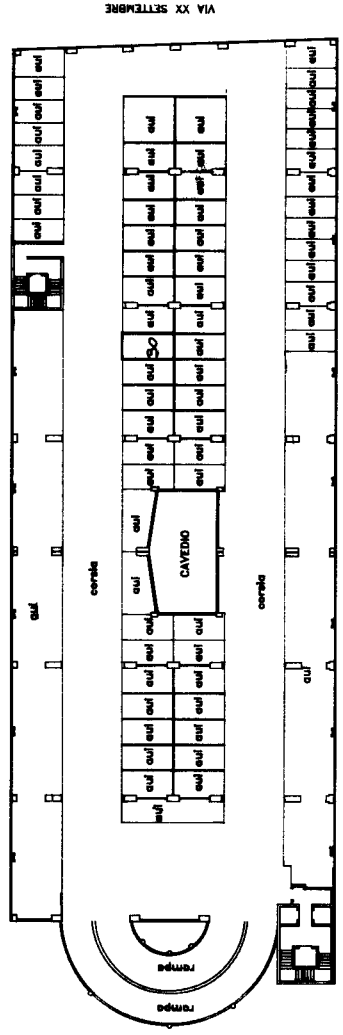
MOD. AN (CEU)  
LIRE  
400

MINISTERO DELLE FINANZE  
DIREZIONE GENERALE DEL CATASTO E DEI SS.TT.EE.  
**CATASTO EDILIZIO URBANO** (RDL 13-4-1939, n. 652)

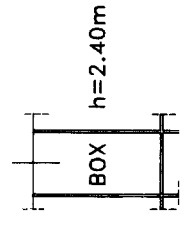


MODULARIO  
F. 70, rend. 400

Planimetria di u.i.u. in Comune di **PIAZZALE EUROPA** Via **PIAZZALE EUROPA** CIV.



PIANO PRIMO



SCALA DI 1:200

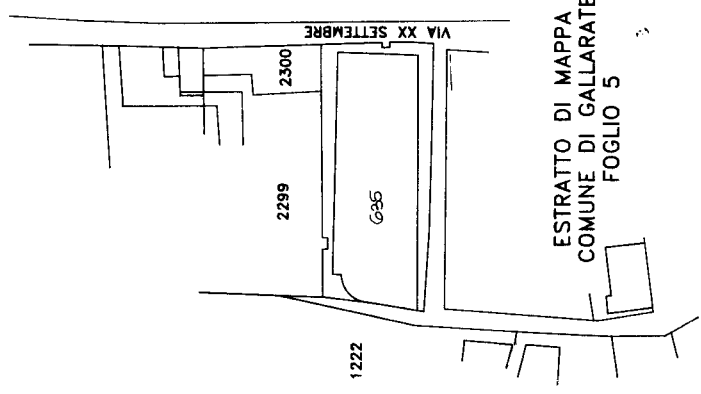
RISERVATO ALL'UFFICIO

AVV. FLORIS

Compilata dal dott. **AVV. FLORIS**  
(Titolo, cognome e nome)

Dichiarazione di N.C.   
Denuncia di variazione

Identificativi catastali/  
F. **5** sub. **30** in **map. 0**  
Iscritto all'Albo de **AVV. FLORIS**  
della provincia di **Varazze** **167**  
Firma **Floris**



ESTRATTO DI MAPPA  
COMUNE DI GALLARATE  
FOGLIO 5