

LOTTO 001

Allegato "E1": Planimetrie catastali

Agenzia del Territorio
CATASTO FABBRICATI
Ufficio Provinciale di
Savona

Dichiarazione protocollo n. SV0175937 del 21/10/2010

Planimetria di u.i.u. in Comune di Deigo

Localita' Gallareto

civ.

Identificativi Catastali:

Sezione:
Foglio: 15
Particella: 207
Subalterno:

Compilata da:
Fracchia Loredana
Iscritto all'albo:
Architetti

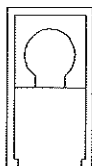
Prov. Savona

N. 551

Scheda n. 1

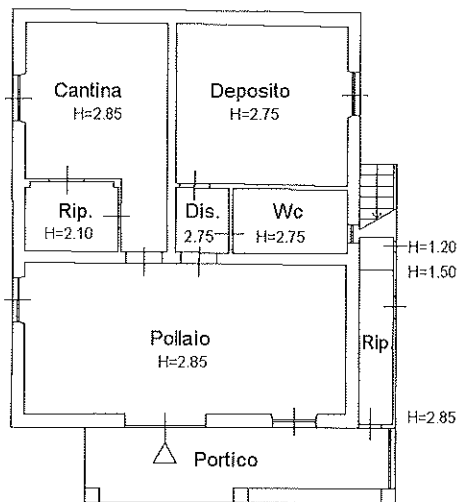
Scala 1:200

Forno



PIANO TERRA

mappale 207



mappale 207

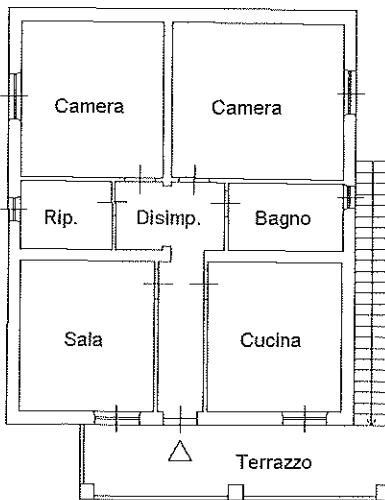
mappale 207

mappale 207

PIANO PRIMO

H=2.80

mappale 207



mappale 207

mappale 207

mappale 207



Ultima planimetria in atti

Agenzia del Territorio
CATASTO FABBRICATI
Ufficio provinciale di
Savona

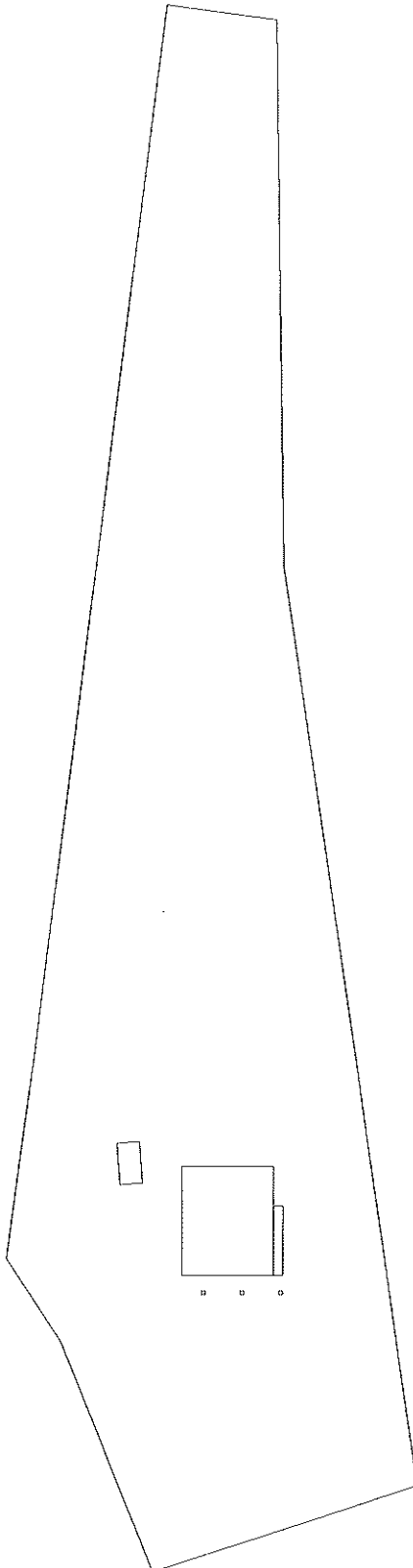
Scala 1: 500

Dichiarazione protocollo n. SV0175937 del 21/10/2010
Planimetria di u.i.u. in Comune di Dego
Localita' Gallareto civ.

Identificativi Catastali:
Sezione:
Foglio: 15
Particella: 207
Subalterno:

Compiata da:
Fracchia Loredana
Iscritto all'albo:
Architetti
Prov. Savona N. 551

PIANO TERRA



Ultima planimetria in atti