



Comune: MONTE DI MALO  
Foglio: 10  
Scala originale: 1:2000  
Dimensione cornice: 534.000 x 378.000 metri  
22-Sel-2021 15:29:46  
Prot. n. T259024/2021



22-Sel-2021 15:32:58  
Prot. n. T260900/2021

Scala originale: 1:2000  
Dimensione cornice: 534.000 x 378.000 metri

Comune: MONTE DI MALO  
Foglio: 10



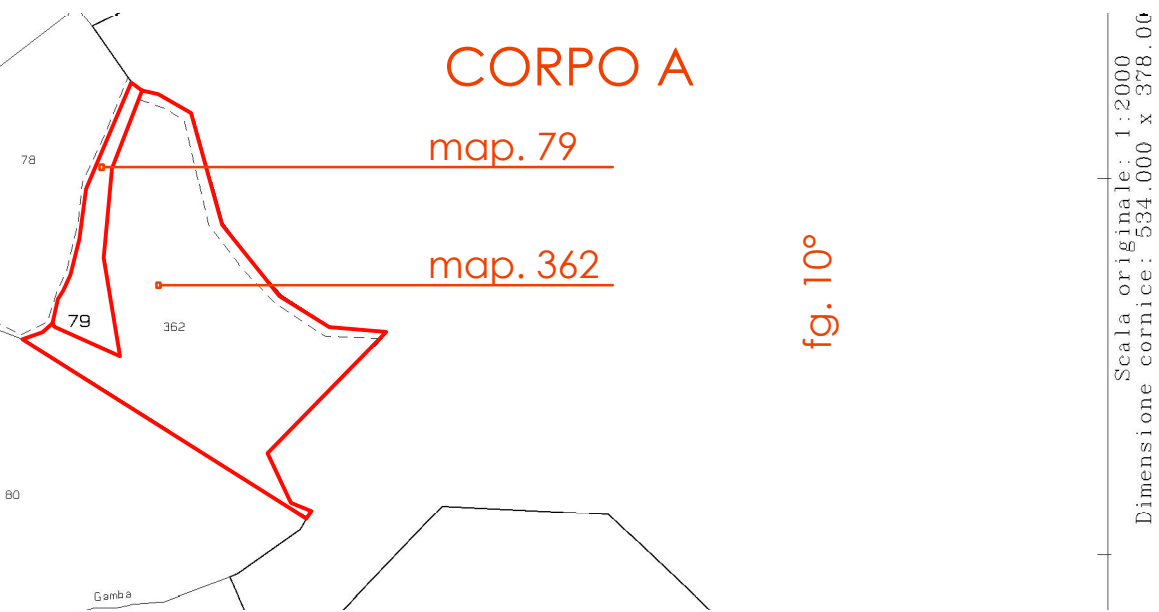
22-Set-2021 15:34:53  
Prot. n. T262064/2021

Scala originale: 1:2000  
Dimensione cornice: 534.000 x 378.000 metri

Comune: MONTE DI MALO  
Foglio: 11

1 Particella: 50

Tavola di inquadramento - scala 1:2000  
ESTRATTI DI MAPPA CATASTALE  
(confini puramente indicativi)



Ufficio Provinciale - Territorio - Direttore DI POL ENRICO

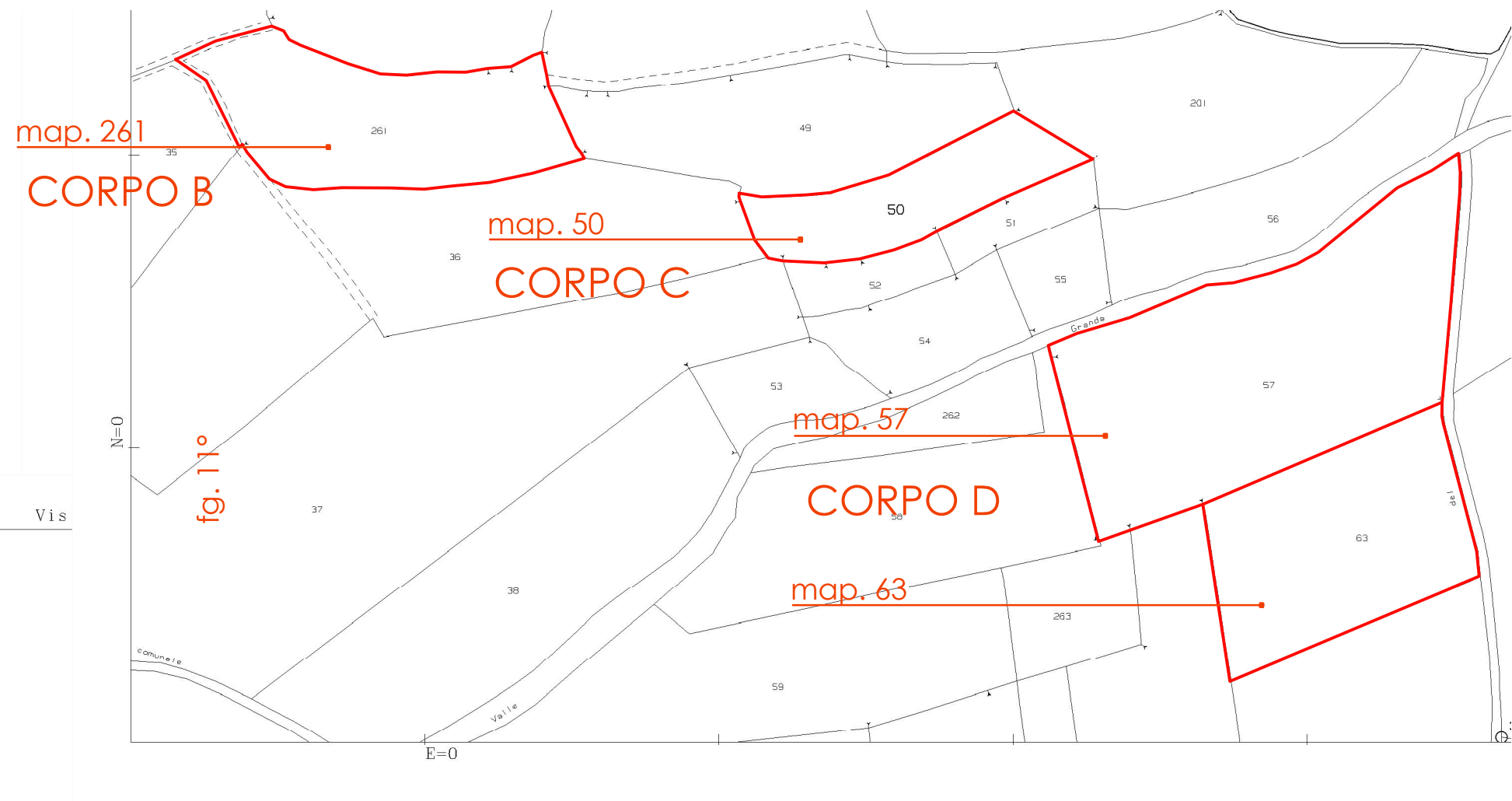
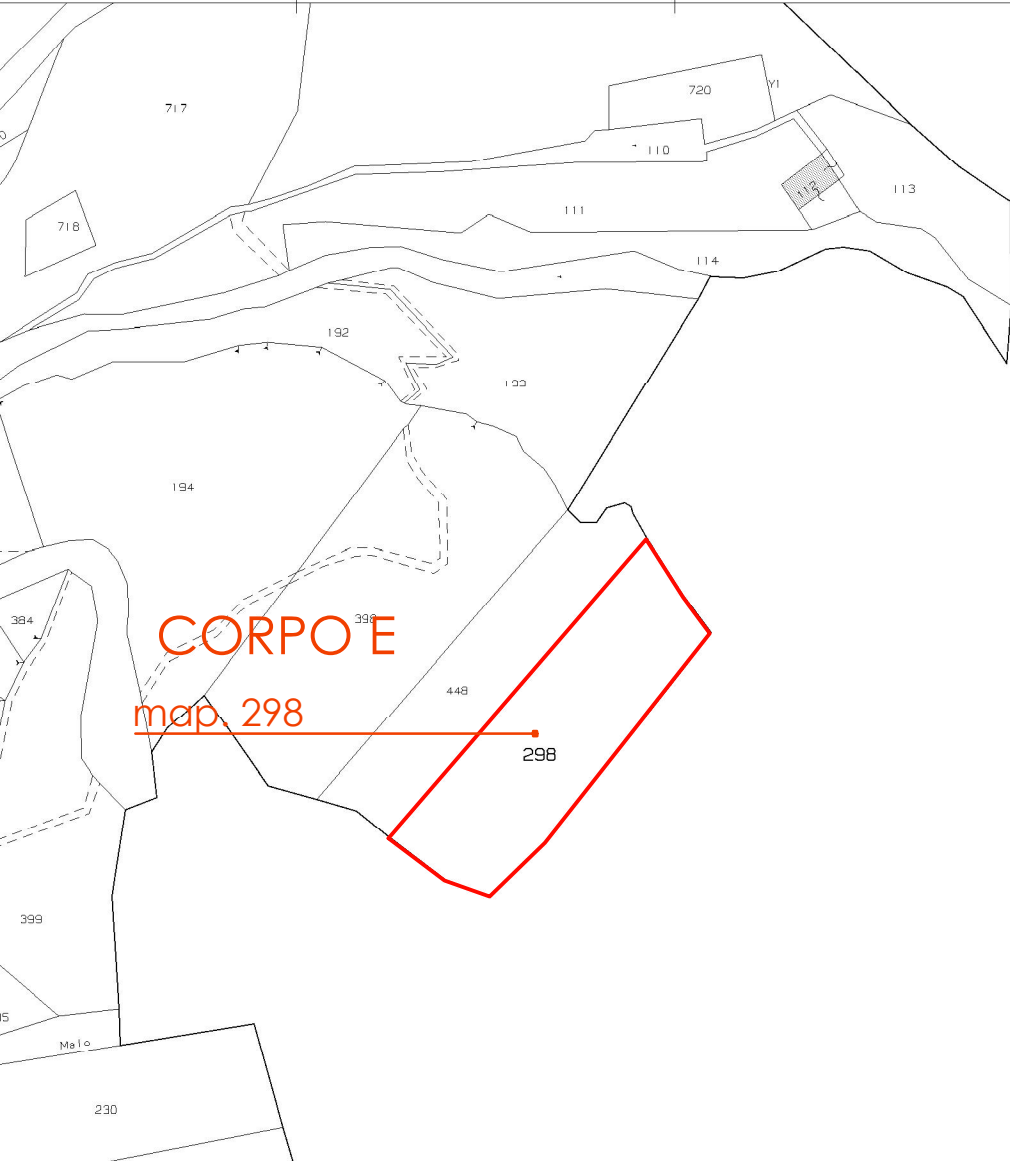


fig. 10°

LO  
Scala originale: 1:2000  
Dimensione cornice: 534.000 x 378.000 metri