

MODULARIO  
F. rig. rend. 407

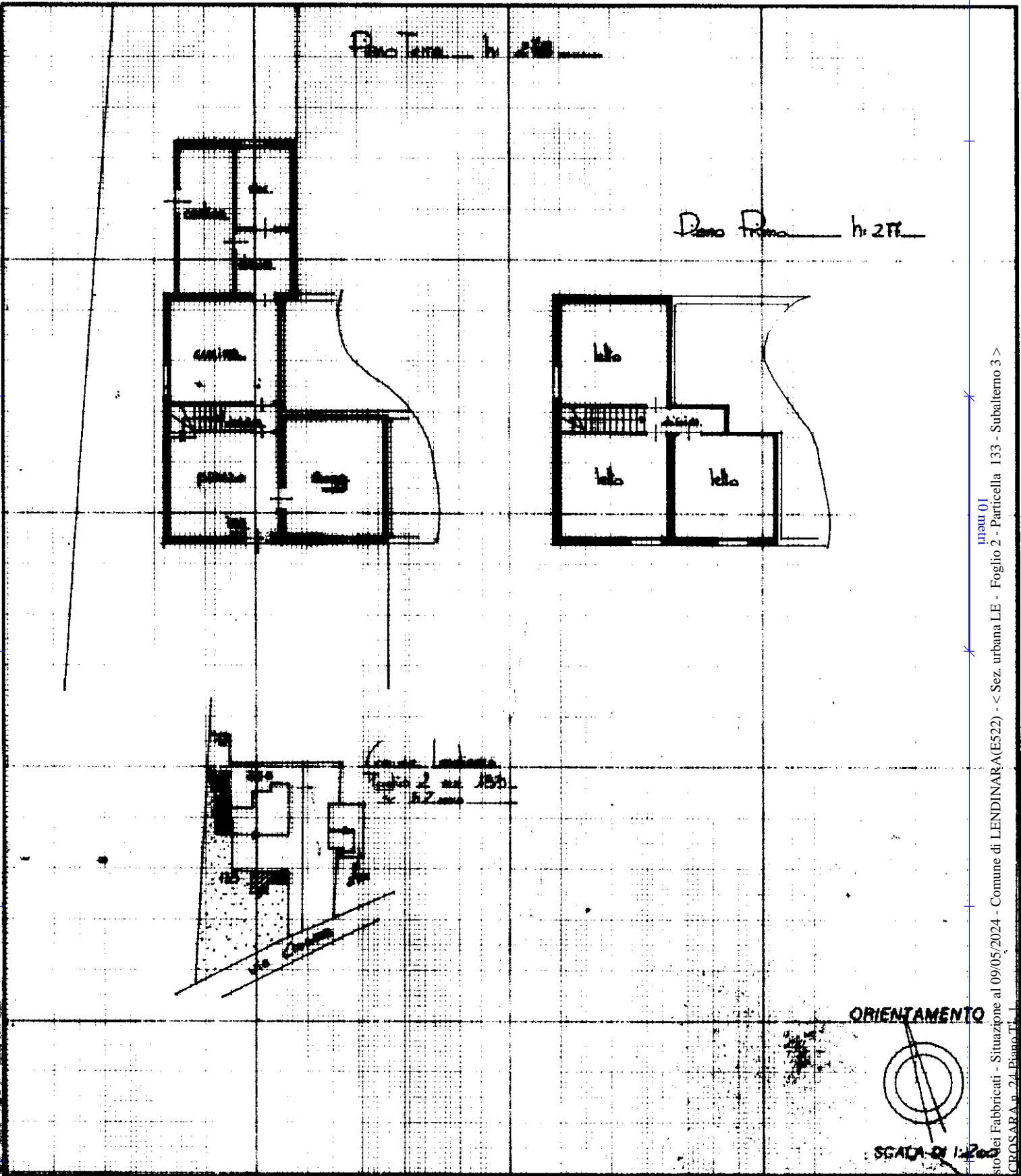


MINISTERO DELLE FINANZE  
DIREZIONE GENERALE DEL CATASTO E DEI SS.TT.EE.  
**CATASTO EDILIZIO URBANO** (RDL 13-4-1939, n. 652)

MOD. **BN** (CEU)

LIRE  
**305**

Planimetria di u.i.u. in Comune di Lendinara via Crosara civ. 12



mapa 01  
Catasto dei Fabbricati - Situazione al 09/05/2024 - Comune di LENDINARA (E522) - < Sez. urbana LE - Foglio 2 - Particella 133 - Subaltemo 3 >  
VIA CROSARA n. 24 Piano T.I.

Dichiarazione di N.C.   
Ultima Denuncia di variazione   
Data presentazione: 25/05/1994 Data: 09/05/2024  
Totale schede: 1 - Formato di acquisizione: 2  
n. 133 sub. 3

RISERVATO ALL'UFFICIO  
**25 MAG. 1994**

1693

**Agenzia del Territorio  
CATASTO FABBRICATI  
Ufficio Provinciale di  
Rovigo**

Dichiarazione protocollo n. RO0104678 del 12/07/2007

Planimetria di u.i.u. in Comune di Lendinara

Via Crosara

civ.

Identificativi Catastali:

Sezione: LE

Foglio: 2

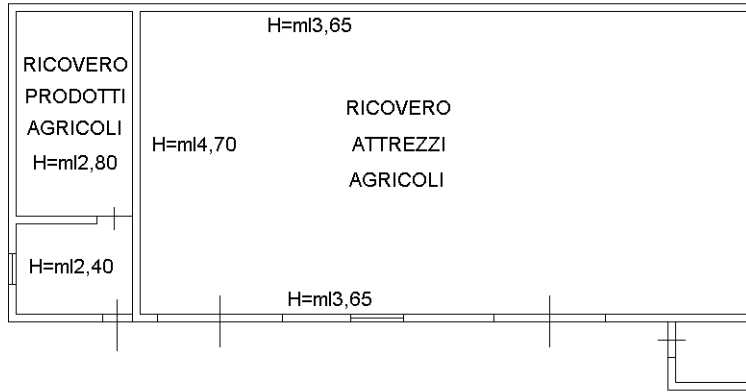
Particella: 133

Subalterno: 8

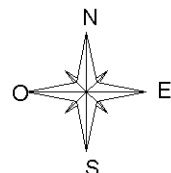


Scheda n. 1

Scala 1:200



PIANTA PIANO TERRA



Ultima planimetria in atti

**Agenzia del Territorio  
CATASTO FABBRICATI  
Ufficio Provinciale di  
Rovigo**

Dichiarazione protocollo n. RO0001547 del 11/01/2010

Planimetria di u.i.u. in Comune di Lendinara

Via Crosara

civ. 24

Identificativi Catastali:

Sezione: LE

Foglio: 2

Particella: 133

Subalterno: 10

Compilata da:

Finotelli Alessandro

Iscritto all'albo:

Geometri

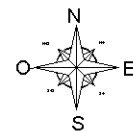
Prov. Rovigo

N. 1266

Scheda n. 1

Scala 1:200

PIANO TERRA



Ultima planimetria in atti

**Agenzia del Territorio  
CATASTO FABBRICATI  
Ufficio Provinciale di  
Rovigo**

Dichiarazione protocollo n. RO0102661 del 06/07/2007

Planimetria di u.i.u. in Comune di Lendinara

Via Crosara

civ.

Identificativi Catastali:

Sezione: LE

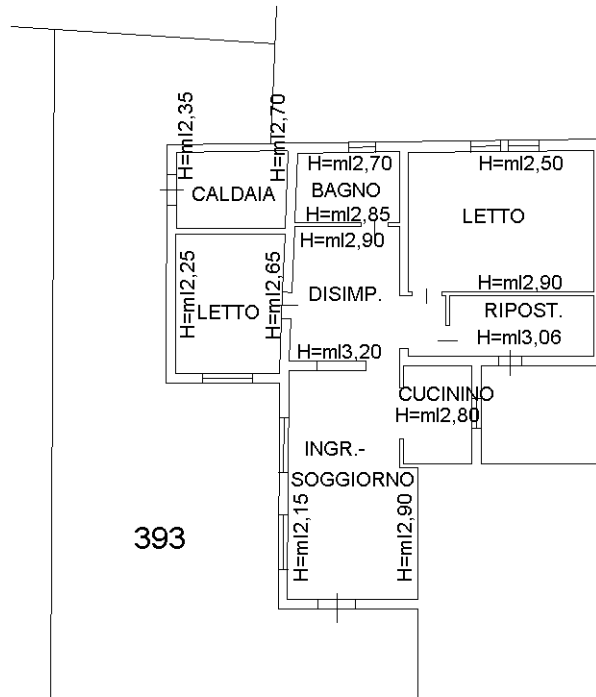
Foglio: 2

Particella: 393

Subalterno:

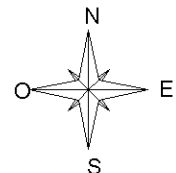
Scheda n. 1

Scala 1:200



393

PIANTA PIANO TERRA



Ultima planimetria in atti