

N=5083900



E=1478700

1 Particella: 1218

Comune: CUVEGLIO/D
Scala originale: 1:1000
Foglio: 905 All: A

Dimensione cornice: 267.000 x 189.000 metri

5-Lug-2018 10:34:24
Prot. n. T89574/2018

REGOLAMENTO
n. 11 del 1987



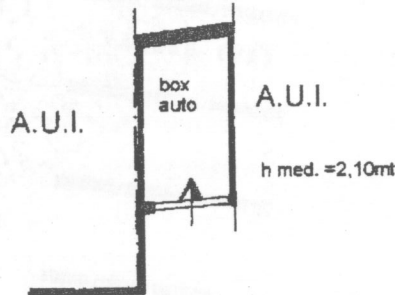
MINISTERO DELLE FINANZE
DIPARTIMENTO DEL TERRITORIO
CATASTO EDILIZIO URBANO (RDL 13-4-1939, n. 652)

MOD. **BN** (CEU)

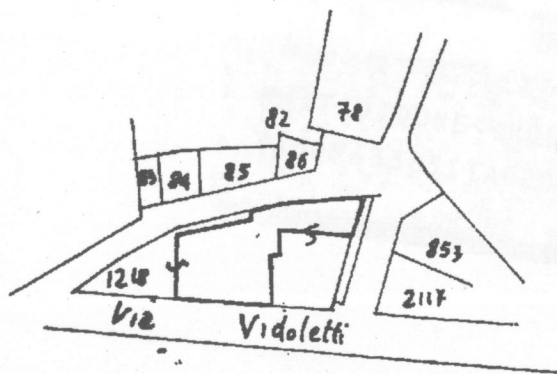
LIRE
200

Planimetria di u.i.u. in Comune di CUVEGLIO via VIDOLETTI civ. 58

4



PIANO TERRA



estratto di mappa catastale
foglio n° 2
scala 1/2000

ORIENTAMENTO



SCALA DI 1:200

Dichiarazione di N.C.
Denuncia di variazione

Compilata dal GEOM. MICHELE CALABRESE
(Titolo, cognome e nome)

RISERVATO ALL'UFFICIO

Identificativi catastali
2
1215 sub. 504

Iscritto all'albo de GEOMETRI
della provincia di VARESE n. 2999
data Firma



Ultima Planimetria in atti

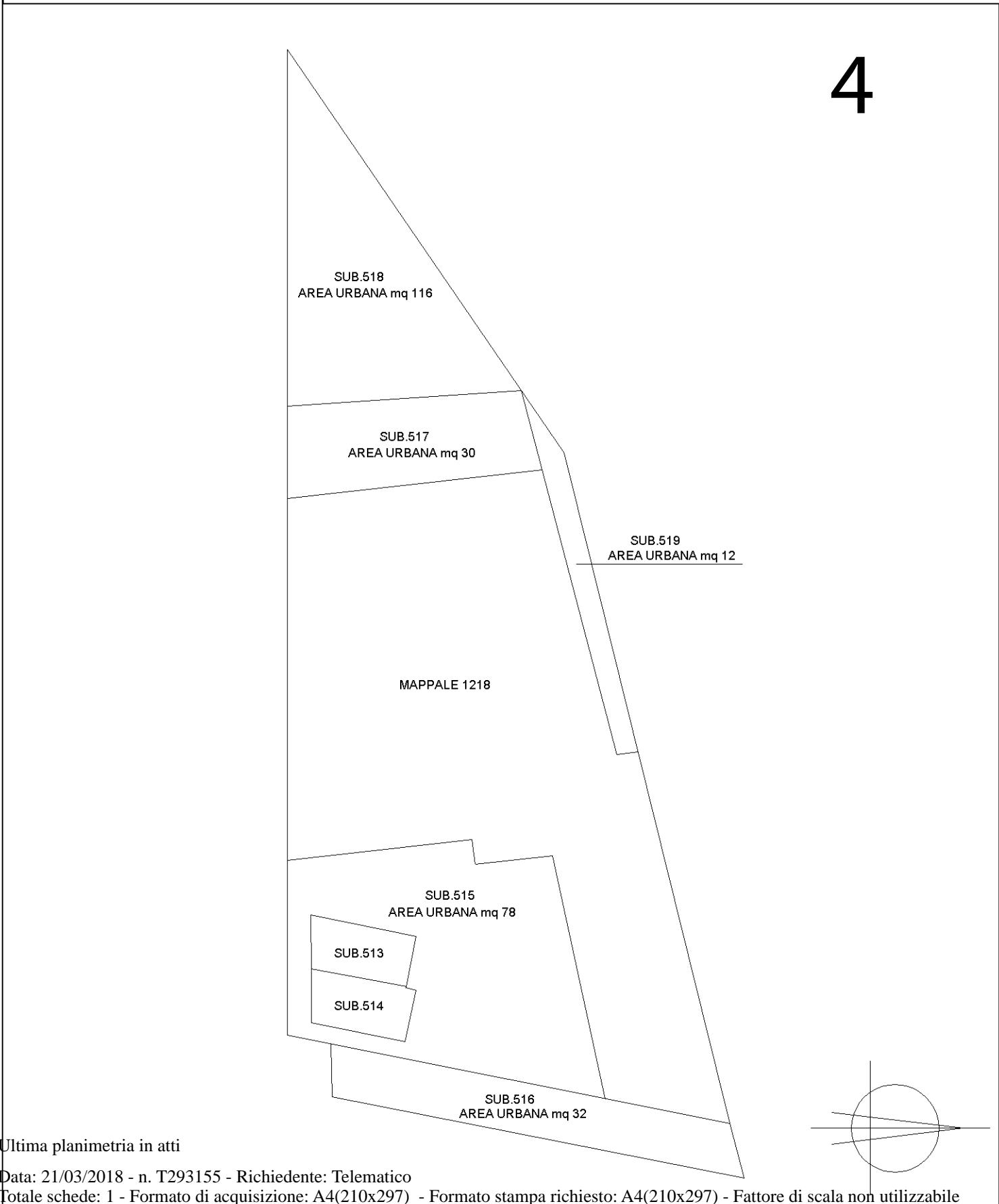
Catasto dei Fabbricati - Situazione al 05/02/2018 - Comune di CUVEGLIO(D238) - < Sezione Urbana: VE Foglio: 5 Particella: 1218 - Subalterno 504 >
VIA VIDOLETTI n. 58 piano: 1;

**Agenzia del Territorio
CATASTO FABBRICATI
Ufficio Provinciale di
Varese**

ELABORATO PLANIMETRICO	
Compilato da: Calabrese Michele	
Iscritto all'albo: Geometri	
Prov. Varese	N. 2979

Comune di Cuveglio	Protocollo n. VA0295872 del 12/12/2005
Sezione: VE Foglio: 2 Particella: 1218	Tipo Mappale n. del

Dimostrazione grafica dei subalterni Scala 1 : 200



Catasto dei Fabbricati - Situazione al 21/03/2018 - Comune di CUVEGLIO (D238) - < Sez.Urb.: VE - Foglio: 5 - Particella: 1218 - Elaborato planimetrico >

Ultima planimetria in atti

4

Direzione Provinciale di Varese
 Ufficio Provinciale - Territorio
 Servizi Catastali
 Comune di: CUVEGLIO
 Elenco Subalterni

**ACCERTAMENTO DELLA PROPRIETA IMMOBILIARE URBANA
 ELENCO DEI SUBALTERNI ASSEGNATI**

Comune	CUVEGLIO	Sezione	Foglio	Particella		Tipo mappale	del:
Sub	UBICAZIONE via/piazza	VE	2	Scala	Int.	DESCRIZIONE	
1						SOPPRESSO	
2	via vidoletti emilio	32	1			ABITAZIONE	
3	via vidoletti emilio	32	2			ABITAZIONE	
4						SOPPRESSO	
5						SOPPRESSO	
501	via vidoletti emilio	58	T			AUTORIMESSA	
502	via vidoletti emilio	58	T			AUTORIMESSA	
503	via vidoletti emilio	58	T			AUTORIMESSA	
504	via vidoletti emilio	58	T			AUTORIMESSA	
505	via vidoletti emilio	58	T			ABITAZIONE	
506	via vidoletti emilio	58	T-S1			ABITAZIONE	
507						SOPPRESSO	
508						SOPPRESSO	
509						SOPPRESSO	
510						SOPPRESSO	
511						SOPPRESSO	
512						SOPPRESSO	
513	via vidoletti emilio	32	T			POSTO AUTO	
514	via vidoletti emilio	32	T			POSTO AUTO	
515	via vidoletti emilio	32	T			AREA URBANA DI MQ 78	
516	via vidoletti emilio	32	T			AREA URBANA DI MQ 32	
517	via vidoletti emilio	32	T			AREA URBANA DI MQ 30	
518	via vidoletti emilio	32	T			AREA URBANA DI MQ 116	
519	via vidoletti emilio	32	T			AREA URBANA DI MQ. 12	

Unità immobiliari n. 24

Tributi erariali: 0,00

Visura telematica

* Codice Fiscale Validato in Anagrafe Tributaria

Visura storica per immobile

Data: 07/08/2018 - Ora: 10.40.59

Visura n.: T73062 Pag: 1

4

Situazione degli atti informatizzati dall'impianto meccanografico al 07/08/2018

Dati della richiesta	Comune di CUVEGLIO (Codice: D238)
Catasto Fabbricati	Provincia di VARESE
	Sez. Urb.: VE Foglio: 5 Particella: 1218 Sub.: 504

INTESTATO

1	HYDRA IMMOBILIARE SRL con sede in LUINO	01880670128*	(1) Proprieta` per 1000/1000
---	---	--------------	------------------------------

Unità immobiliare dal 09/11/2015

N.	DATI IDENTIFICATIVI				DATI DI CLASSAMENTO							DATI DERIVANTI DA
	Sezione Urbana	Foglio	Particella	Sub	Zona Cens.	Micro Zona	Categoria	Classe	Consistenza	Superficie Catastale	Rendita	
1	VE	5	1218	504			C/6	6	12 m ²	Totale: 15 m ²	Euro 31,61	Variazione del 09/11/2015 - Inserimento in visura dei dati di superficie.
Indirizzo		VIA VIDOLETTI n. 58 piano: T;										
Annotazioni		classamento e rendita non rettificati entro dodici mesi dalla data di iscrizione in atti della dichiarazione (D.M. 701/94)										

Situazione dell'unità immobiliare dal 16/07/2012

N.	DATI IDENTIFICATIVI				DATI DI CLASSAMENTO							DATI DERIVANTI DA
	Sezione Urbana	Foglio	Particella	Sub	Zona Cens.	Micro Zona	Categoria	Classe	Consistenza	Superficie Catastale	Rendita	
1	VE	5	1218	504			C/6	6	12 m ²		Euro 31,61	Variazione del 16/07/2012 protocollo n. VA0183917 in atti dal 16/07/2012 BONIFICA IDENTIFICATIVO CATASTALE (n. 65063.1/2012)
Indirizzo		, VIA VIDOLETTI n. 58 piano: T;										
Annotazioni		classamento e rendita non rettificati entro dodici mesi dalla data di iscrizione in atti della dichiarazione (D.M. 701/94)										

Situazione degli intestati dal 16/07/2012

N.	DATI ANAGRAFICI	CODICE FISCALE	DIRITTI E ONERI REALI
1	HYDRA IMMOBILIARE SRL con sede in LUINO	01880670128	(1) Proprieta` per 1000/1000
DATI DERIVANTI DA		del 16/07/2012 protocollo n. VA0183917 in atti dal 16/07/2012 Registrazione: BONIFICA IDENTIFICATIVO CATASTALE (n. 65063.1/2012)	

Visura storica per immobile

Data: 07/08/2018 - Ora: 10.40.59

Visura n.: T73062 Pag: 2

4

Situazione degli atti informatizzati dall'impianto meccanografico al 07/08/2018

Situazione dell'unità immobiliare che ha originato il precedente dal 20/09/2011

N.	DATI IDENTIFICATIVI				DATI DI CLASSAMENTO							DATI DERIVANTI DA
	Sezione Urbana	Foglio	Particella	Sub	Zona Cens.	Micro Zona	Categoria	Classe	Consistenza	Superficie Catastale	Rendita	
1	VE	2	1218	504			C/6	6	12 m ²		Euro 31,61	VARIAZIONE TOPONOMASTICA del 20/09/2011 protocollo n. VA0390329 in atti dal 20/09/2011 VARIAZIONE DI TOPONOMASTICA RICHIESTA DAL COMUNE (n. 185056.1/2011)
Indirizzo				VIA VIDOLETTI n. 58 piano: T;								
Annotazioni				classamento e rendita non rettificati entro dodici mesi dalla data di iscrizione in atti della dichiarazione (D.M. 701/94)								

Situazione dell'unità immobiliare dal 14/12/2001

N.	DATI IDENTIFICATIVI				DATI DI CLASSAMENTO							DATI DERIVANTI DA
	Sezione Urbana	Foglio	Particella	Sub	Zona Cens.	Micro Zona	Categoria	Classe	Consistenza	Superficie Catastale	Rendita	
1	VE	2	1218	504			C/6	6	12 m ²		Euro 31,61 L. 61.200	VARIAZIONE NEL CLASSAMENTO del 14/12/2001 protocollo n. 501231 in atti dal 14/12/2001 VARIAZIONE DI CLASSAMENTO (n. 12769.1/2001)
Indirizzo				, VIA EMILIO VIDOLETTI n. 58 piano: T;								
Annotazioni				classamento proposto con decorsi i termini di cui all'art 1 comma3 (D.M. 701/94)								

Situazione dell'unità immobiliare dal 14/12/2000

N.	DATI IDENTIFICATIVI				DATI DI CLASSAMENTO							DATI DERIVANTI DA
	Sezione Urbana	Foglio	Particella	Sub	Zona Cens.	Micro Zona	Categoria	Classe	Consistenza	Superficie Catastale	Rendita	
1	VE	2	1218	504			C/6	6	12 m ²		L. 61.200	VARIAZIONE del 14/12/2000 protocollo n. 220754 in atti dal 14/12/2000 DIVERSA DISTRIBUZIONE DEGLI SPAZI INTERNI- RISTRUTTURAZIONE- FRAZIONAMENTO E FUSIONE- DEPOSITO- ABITAZIO (n. 11120.1/2000)
Indirizzo				, VIA VIDOLETTI EMILIO n. 58 piano: T;								
Annotazioni				classamento proposto (D.M. 701/94)								

Visura storica per immobile

Situazione degli atti informatizzati dall'impianto meccanografico al 07/08/2018

Situazione degli intestati dal 14/12/2000

N.	DATI ANAGRAFICI	CODICE FISCALE	DIRITTI E ONERI REALI
1	HYDRA IMMOBILIARE SRL con sede in LUINO	01880670128	(1) Proprieta` per 1000/1000 fino al 16/07/2012
DATI DERIVANTI DA	VARIAZIONE del 14/12/2000 protocollo n. 220754 in atti dal 14/12/2000 Registrazione: DIVERSA DISTRIBUZIONE DEGLI SPAZI INTERNI- RISTRUTTURAZIONE- FRAZIONAMENTO E FUSIONE- DEPOSITO- ABITAZIO (n. 11120.1/2000)		

Per ulteriori variazioni richiedere le visure storiche dei seguenti immobili soppressi, originari del precedente:

- sezione urbana VE foglio 2 particella 1218 subalterno 4
- sezione urbana VE foglio 2 particella 1218 subalterno 5

Unità immobiliari n. 1

Tributi erariali: Euro 0,90

Visura telematica

* Codice Fiscale Validato in Anagrafe Tributaria

COMPENDIO 4 CUVEGLIO VERGOBBIO VIA VIDOLETTI
FOTO AEREA



COMPENDIO 4 CUVEGLIO VERGOBBIO VIA VIDOLETTI
PROSPETTO SUD



COMPENDIO 4 CUVEGLIO VERGOBBIO VIA VIDOLETTI
PROSPETTO EST



COMPENDIO 4 CUVEGLIO VERGOBBIO VIA VIDOLETTI
PROSPETTO NORD

