

ALLEGATO: **B**

- Documentazione catastale :

Elaborato planimetrico con individuazione subalterno e planimetrie

Teramo, li 21.06.2024

I Coadiutori tecnici

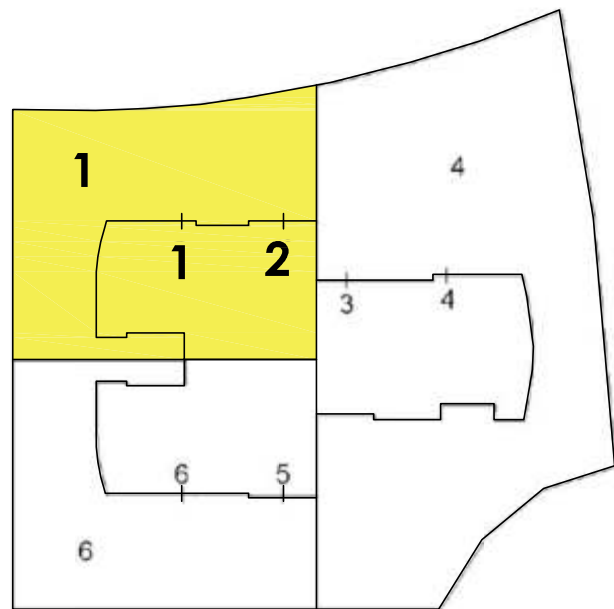
Cav. Geom. Osvaldo Reginelli

Ing. Franco Carletta

ELABORATO PLANIMETRICO		Agenzia del Territorio CATASTO FABBRICATI Ufficio Provinciale di Macerata	
Compilato da: Severini Attilio Iscritto all'albo: Architetti Prov. Macerata N. 89			
Comune di Recanati Sezione: Foglio: 8 Particella: 466			
Dimostrazione grafica dei subalterni		Scala 1 : 500	


**ELABORATO PLANIMETRICO
 Recanati (MC)**

**LOTTO N. 21
 Fig. 8 P.IIa 466 sub 1-2**



PIANO TERRA



TRIBUNALE DI TERAMO	
PROCEDURA FALLIMENTARE - n° 14/2024	
COMUNE di RECANATI (MC)	
Orientamento Nord 	I Coadiutori Tecnici Cav. Geom. Osvaldo Reginelli Ing. Franco Carletta

**Agenzia del Territorio
CATASTO FABBRICATI
Ufficio Provinciale di
Macerata**

Dichiarazione protocollo n. MC0158676 del 29/05/2007

Planimetria di u.i.u. in Comune di Recanati

Via Villa Musone

civ. SNC

Identificativi Catastali:

Sezione:

Foglio: 8

Particella: 466

Subalterno: 1

Compilata da:

Severini Attilio

Iscritto all'albo:

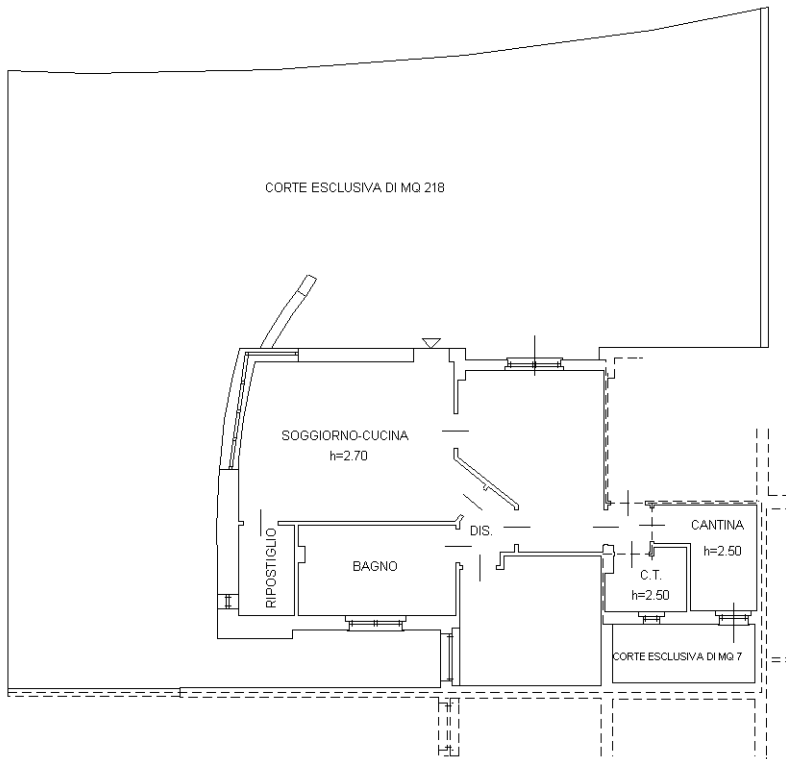
Architetti

Prov. Macerata

N. 89

Scheda n. 1

Scala 1:200



PIANO TERRA



N

Ultima planimetria in atti

Catasto dei Fabbricati - Situazione al 07/05/2024 - Comune di RECANATI(H211) - < Foglio 8 - Particella 466 - Subalterno 1 >
VIA LEONIDA BIANCOLINI n. 24 Piano T

**Agenzia del Territorio
CATASTO FABBRICATI
Ufficio Provinciale di
Macerata**

Dichiarazione protocollo n. MC0158676 del 29/05/2007

Planimetria di u.i.u. in Comune di Recanati

Via Villa Musone

civ. SNC

Identificativi Catastali:

Sezione:

Foglio: 8

Particella: 466

Subalterno: 2

Compilata da:

Severini Attilio

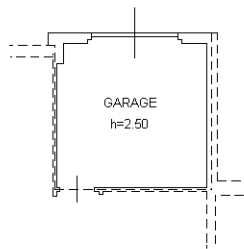
Iscritto all'albo:
Architetti

Prov. Macerata

N. 89

Scheda n. 1

Scala 1:200



PIANO TERRA

Ultima planimetria in atti



N