

# ALLEGATO: **B**

## **- Documentazione catastale :**

Elaborato planimetrico con individuazione subalterno e planimetrie

Teramo, li 21.06.2024


I Coadiutori tecnici

Cav. Geom. Osvaldo Reginelli

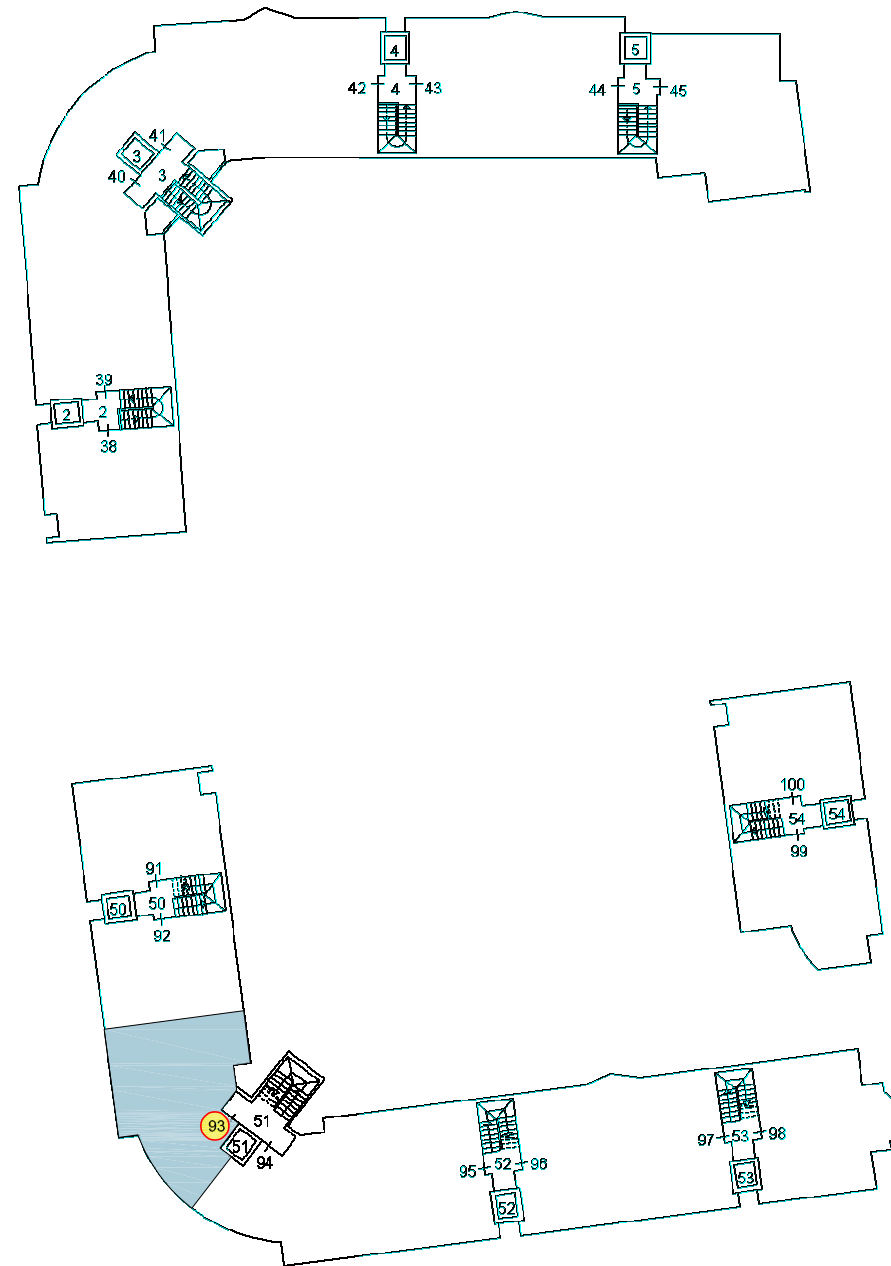
Ing. Franco Carletta

# ELABORATO PLANIMETRICO INDIVIDUAZIONE SUBALTERNI

LEGENDA

 Lotto 5 -F.8 p.la 470 SUB 93

<b>ELABORATO PLANIMETRICO</b>		<b>Agenzia del Territorio CATASTO FABBRICATI Ufficio Provinciale di Macerata</b>	
Compilato da: Severini Attilio			
Iscritto all'albo: Architetti			
Prov. Macerata N. 89		Protocollo n. MC0001223 del 05/01/2006	
Comune di Recanati		Tipo Mappale n. 72634 del 15/07/2005	
Sezione:	Foglio: 8 Particella: 470		
Dimostrazione grafica dei subalterni		Scala 1 : 500	



PIANO SECONDO

**TRIBUNALE DI TERAMO**

PROCEDURA FALLIMENTARE - n° 14/2024

**COMUNE di RECANATI (MC)**

Orientamento



I Coadiutori Tecnici

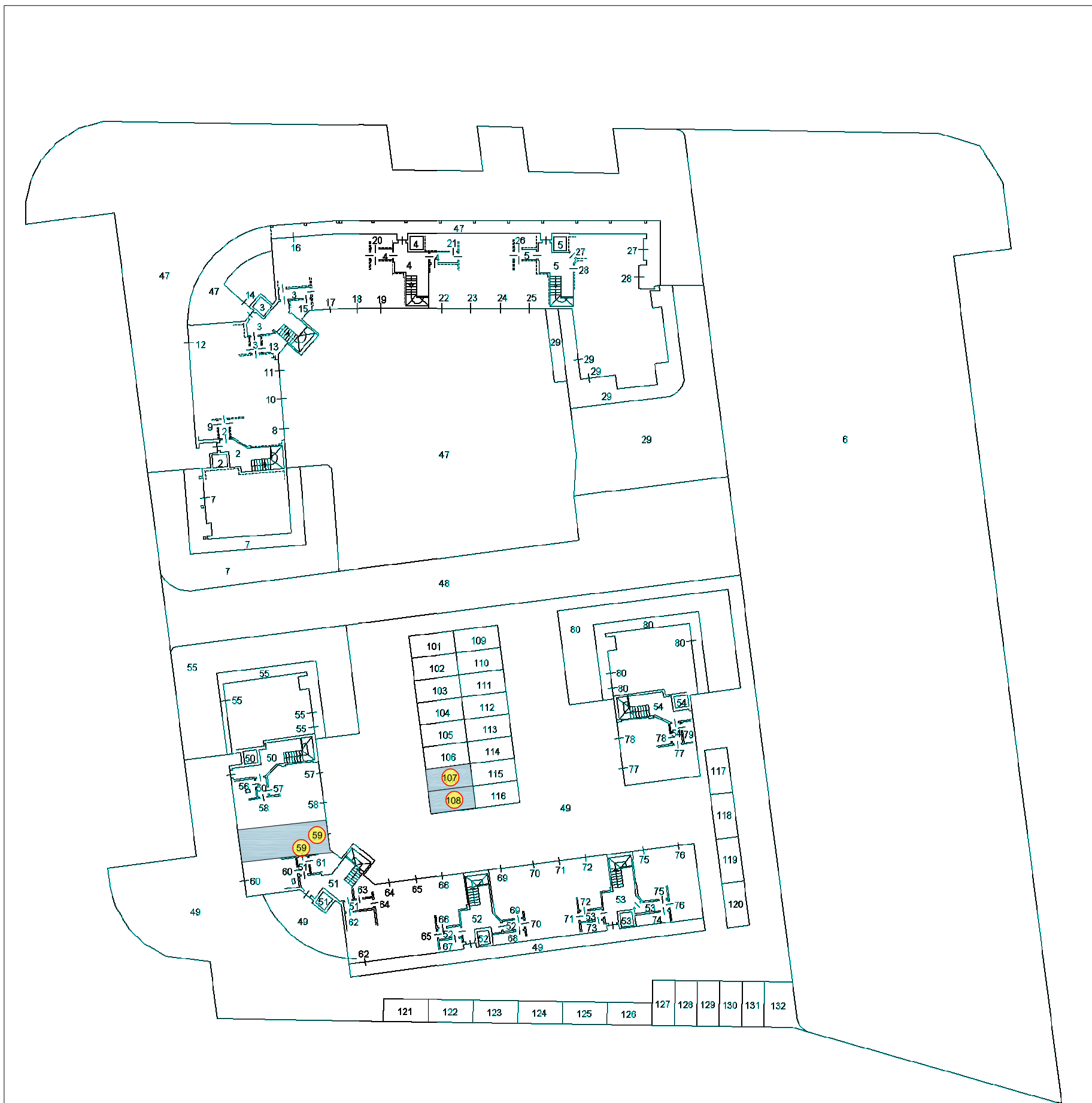
Cav. Geom. Osvaldo Reginelli

Ing. Franco Carletta

# ELABORATO PLANIMETRICO - INDIVIDUAZIONE SUBALTERNI

## LEGENDA

 Lotto 5 - F. 8 p.IIa 470 SUB 59 - 107 - 108



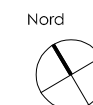
a. n. 07/05/2024 - Comune di RECANATI (MC) - < Foglio 8 Particella 470 >

### TRIBUNALE DI TERAMO

PROCEDURA FALLIMENTARE - n° 14/2024

### COMUNE di RECANATI (MC)

Orientamento



I Coadiutori Tecnici

Cav. Geom. Osvaldo Reginelli

Ing. Franco Carletta

**Agenzia del Territorio  
CATASTO FABBRICATI  
Ufficio Provinciale di  
Macerata**

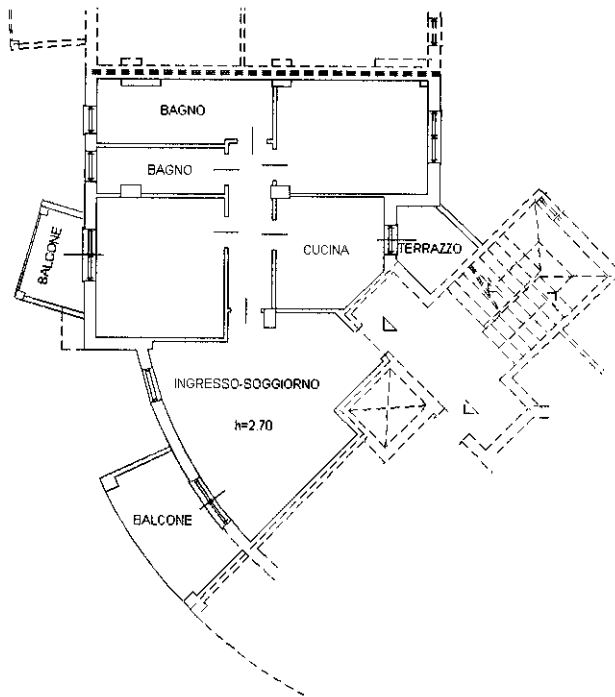
Dichiarazione protocollo n. del  
Planimetria di u.i.u. in Comune di Recanati  
Via Villa Musone civ. SNC

Identificativi Catastali:  
Sezione:  
Foglio: 8  
Particella: 470  
Subalterno: 93


Compilata da:  
Severini Attilio  
Iscritto all'albo:  
Architetti  
Prov. Macerata N. 89

Scheda n. 1

Scala 1:200



**PIANO SECONDO**



mapa 01  
Catasto dei Fabbricati - Situazione al 07/05/2024 - Comune di RECANATI(H211) - < Foglio 8 - Particella 470 - Subalterno 93 >  
VIA NICOLA BOBADILLA n. 15 Piano 2

Ultima planimetria in atti



**Agenzia del Territorio  
CATASTO FABBRICATI  
Ufficio Provinciale di  
Macerata**

Dichiarazione protocollo n. MC0001223 del 05/01/2006

Planimetria di u.i.u. in Comune di Recanati

Via Villa Musone

civ. SNC

Identificativi Catastali:

Sezione:

Foglio: 8

Particella: 470

Subalterno: 59

Compilata da:

Severini Attilio

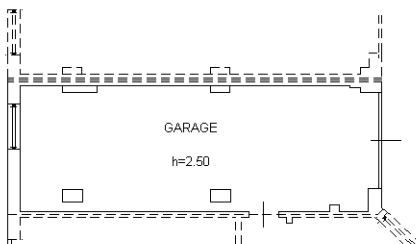
Iscritto all'albo:  
Architetti

Prov. Macerata

N. 89

Scheda n. 1

Scala 1:200



PIANO TERRA



N

Ultima planimetria in atti

**Agenzia del Territorio  
CATASTO FABBRICATI  
Ufficio Provinciale di  
Macerata**

Dichiarazione protocollo n. MC0001223 del 05/01/2006

Planimetria di u.i.u. in Comune di Recanati

Via Villa Musone

civ. SNC

Identificativi Catastali:

Sezione:

Foglio: 8

Particella: 470

Subalterno: 107

Compilata da:

Severini Attilio

Iscritto all'albo:  
Architetti

Prov. Macerata

N. 89

Scheda n. 1

Scala 1:200



PIANO TERRA



N

Ultima planimetria in atti

**Agenzia del Territorio  
CATASTO FABBRICATI  
Ufficio Provinciale di  
Macerata**

Dichiarazione protocollo n. MC0001223 del 05/01/2006

Planimetria di u.i.u. in Comune di Recanati

Via Villa Musone

civ. SNC

Identificativi Catastali:

Sezione:

Foglio: 8

Particella: 470

Subalterno: 108

Compilata da:

Severini Attilio

Iscritto all'albo:  
Architetti

Prov. Macerata

N. 89

Scheda n. 1

Scala 1:200



PIANO TERRA



N

Ultima planimetria in atti