

ALLEGATO: **B**

- Documentazione catastale :

Elaborato planimetrico con individuazione subalterno e planimetrie

Teramo, li 21.06.2024


I Coadiutori tecnici

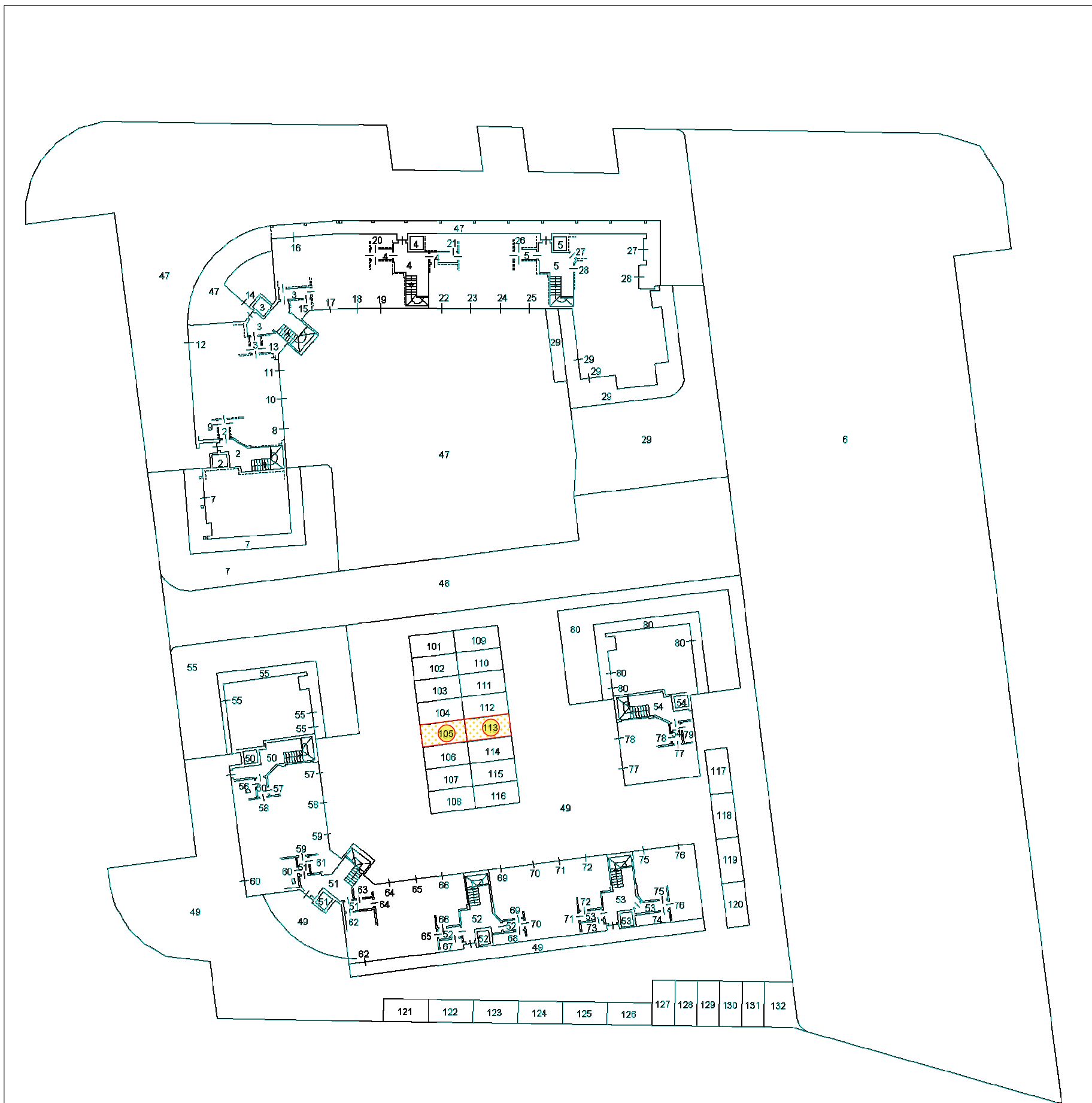
Cav. Geom. Osvaldo Reginelli

Ing. Franco Carletta

ELABORATO PLANIMETRICO - INDIVIDUAZIONE SUBALTERNI

LEGENDA

 Lotto 15 - F.8 p.IIa 470 SUB 105 - 113



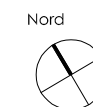
pa. n. 107/05/2024 - Comune di RECANATI (MC) - < Foglio 8 Particella 470 >

TRIBUNALE DI TERAMO

PROCEDURA FALLIMENTARE - n° 14/2024

COMUNE di RECANATI (MC)

Orientamento



I Coadiutori Tecnici

Cav. Geom. Osvaldo Reginelli

Ing. Franco Carletta

**Agenzia del Territorio
CATASTO FABBRICATI
Ufficio Provinciale di
Macerata**

Dichiarazione protocollo n. MC0001223 del 05/01/2006

Planimetria di u.i.u. in Comune di Recanati

Via Villa Musone

civ. SNC

Identificativi Catastali:

Sezione:

Foglio: 8

Particella: 470

Subalterno: 105

Compilata da:

Severini Attilio

Iscritto all'albo:
Architetti

Prov. Macerata

N. 89

Scheda n. 1

Scala 1:200



PIANO TERRA



N

Ultima planimetria in atti

**Agenzia del Territorio
CATASTO FABBRICATI
Ufficio Provinciale di
Macerata**

Dichiarazione protocollo n. MC0001223 del 05/01/2006

Planimetria di u.i.u. in Comune di Recanati

Via Villa Musone

civ. SNC

Identificativi Catastali:

Sezione:

Foglio: 8

Particella: 470

Subalterno: 113

Compilata da:

Severini Attilio

Iscritto all'albo:
Architetti

Prov. Macerata

N. 89

Scheda n. 1

Scala 1:200



PIANO TERRA



N

Ultima planimetria in atti