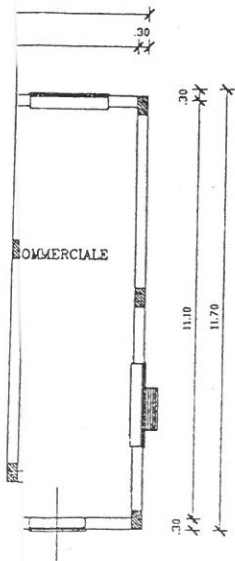
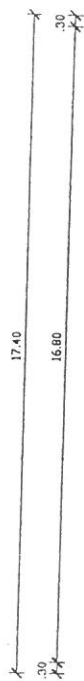


PIANTA PIANO TERRA  
(di progetto)



**Agenzia del Territorio  
CATASTO FABBRICATI  
Ufficio Provinciale di  
Foggia**

Dichiarazione protocollo n. FG0198142 del 03/11/2005

Planimetria di u.i.u. in Comune di Trinitapoli

Via Mulini

civ. SNC

Identificativi Catastali:

Sezione:

Foglio: 26

Particella: 1033

Subalterno: 17

Compilata da:

Landriscina Scipione

Iscritto all'albo:

Geometri

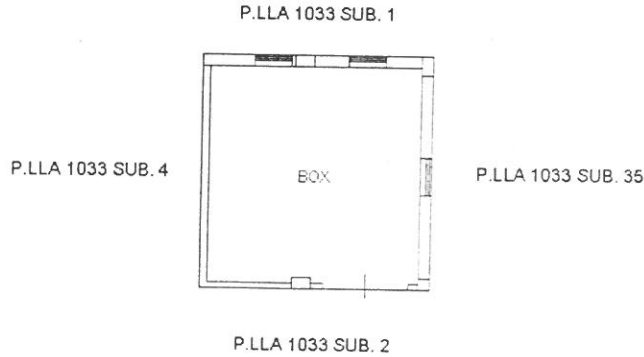
Prov. Foggia

N. 853

n. 1

Scala 1:200

PIANTA PIANO PRIMO SOTTOSTRADA  
H=2.90 mt



Planimetria2 in atti