

**Agenzia del Territorio
CATASTO FABBRICATI
Ufficio Provinciale di
Firenze**

Dichiarazione protocollo n. FI0124377 del 16/04/2013

Planimetria di u.i.u. in Comune di Impruneta

Via Borro Tre Fossati

civ. 34

Identificativi Catastali:

Sezione:

Foglio: 32

Particella: 219

Subalterno: 505

Compilata da:

Iscritto all'albo:

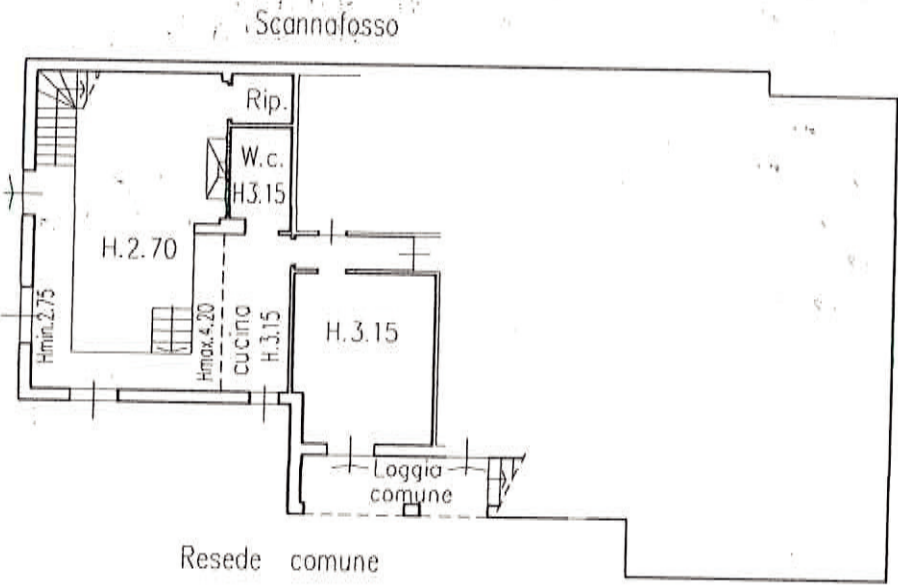
Prov. Firenze

N. [redacted]

Scheda n. 1

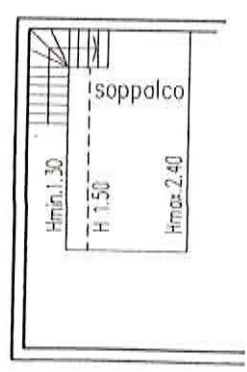
Scala 1:200

Resede Comune



Piano Seminterrato

Piano Seminterrato
(Soppalco)



Catasto dei Fabbricati - Situazione al 15/10/2019 - Comune di IMPRUNETA (E291) - < Foglio 32 - Particella 219 - Subalterno 505

la planimetria in atti

15/10/2019 - n. T74153 - Richiedente: [redacted]

e schede: 1 - Formato di acquisizione: A4(210x297) - Formato stampa richiesto: A4(210x297)

[REDACTED]

**Agenzia del Territorio
CATASTO FABBRICATI
Ufficio Provinciale di
Firenze**

Dichiarazione protocollo n. FI0124377 del 16/04/2013

Planimetria di u.i.u. in Comune di Impruneta

Via Borro Tre Fossati

civ. 34

Identificativi Catastali:

Sezione:
Foglio: 32
Particella: 219
Subalterno: 504

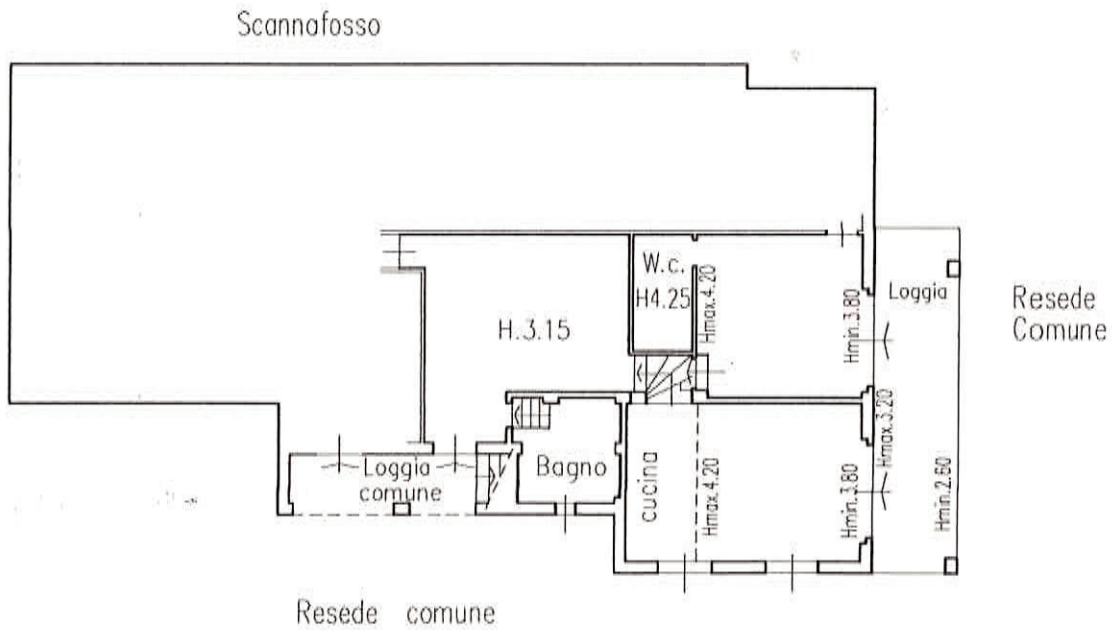
Compilata da:
[REDACTED]

Iscritto all'albo:
Geometri

Prov. Firenze

N. [REDACTED]

cheda n. 1 Scala 1:200



Piano Seminterrato



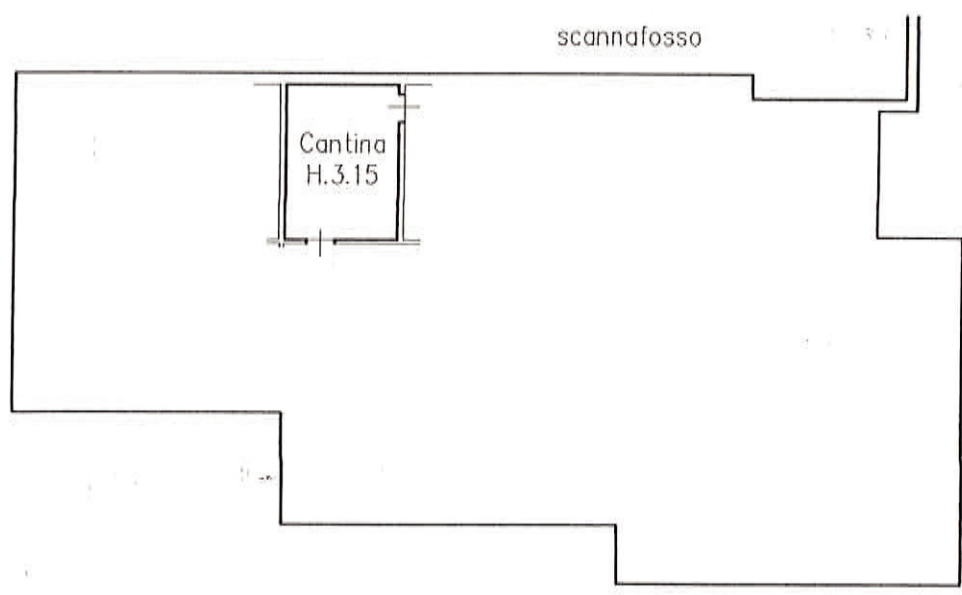
Catasto dei Fabbricati - Situazione al 15/10/2019 - Comune di IMPRUNETA (E291) - < Foglio: 32 - Particella: 219 - Subalterno: 504 >

[REDACTED]

**Agenzia del Territorio
CATASTO FABBRICATI
Ufficio Provinciale di
Firenze**

Dichiarazione protocollo n. FI0001969 del 07/01/2010	
Planimetria di u.i.u. in Comune di Impruneta	
Via Borro Tre Fossati	civ. 34
Identificativi Catastali:	Compilata da: [REDACTED]
Sezione:	Isritto all'albo: Geometri
Foglio: 32	Prov. Firenze
Particella: 219	N. [REDACTED]
Subalterno: 503	

cheda n. 1 Scala 1:200



Piano Seminterrato

Catasto dei Fabbricati - Situazione al 15/10/2019 - Comune di IMPRUNETA (E291) - < Foglio: 32 - Particella: 219 - Subalterno: 503 >
VIA BORRO TRE FOSSATI n. 34 piano S1.

na planimetria in atti

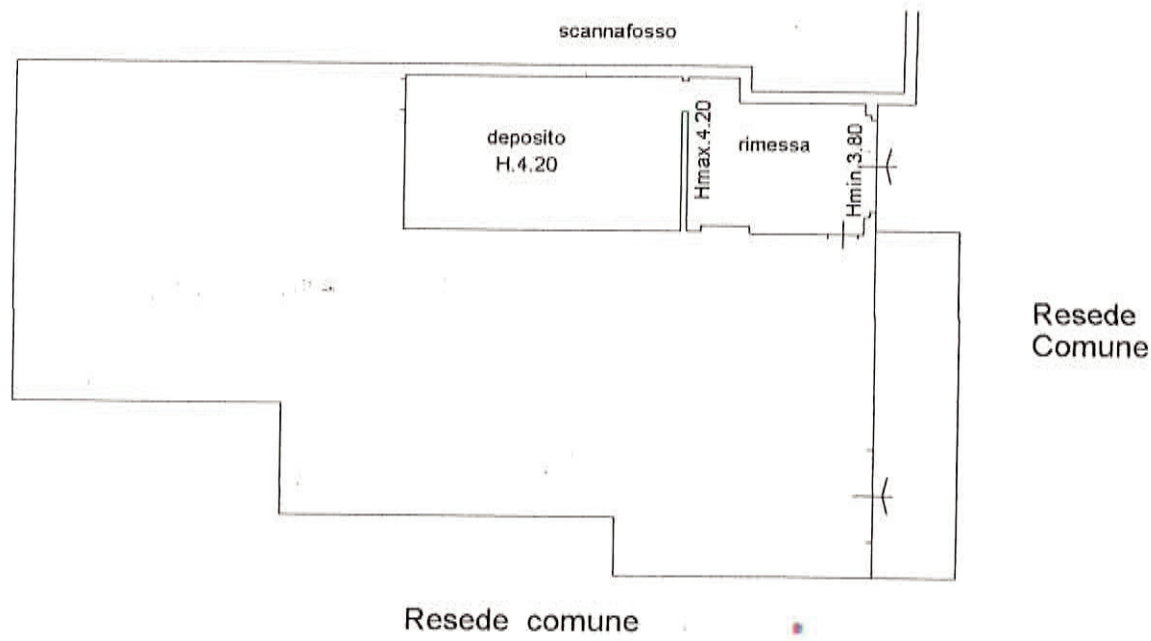
: 15/10/2019 - n. T74151 - Richiedente: TFNLNZ71R01D612P

chede: 1 - Formato di acquisizione: A4(210x297) - Formato stampa richiesto: A4(210x297)

**Agenzia del Territorio
CATASTO FABBRICATI
Ufficio Provinciale di
Firenze**

Dichiarazione protocollo n. F10122929 del 17/05/2005	
Planimetria di u.i.u. in Comune di Impruneta	
Via Borro Tre Fossati	civ. 34
Identificativi Catastali:	Compilata da: Papini Andrea
Sezione:	Iscritto all'albo: Geometri
Foglio: 32	Prov. Firenze
Particella: 219	N. 3763
Subalterno: 4	

la n. 1 Scala 1:200



Piano Seminterrato

Catasto dei Fabbricati - Situazione al 15/10/2019 - Comune di IMPRUNETA (E291) - < Foglio: 32 - Particella: 219 - Subalterno: 4 >
VIA BORRO TRE FOSSATI n. 34 piano: S1;

