

TRIBUNALE DI TEMPIO PAUSANIA

PROCEDURA N. 117/2012 R.G.E.

e

PROCEDURA N. 206/2012 R.G.M.

Promossa da: [REDACTED]

E da [REDACTED]

Contro: [REDACTED]

Giudice dell'esecuzione dott. Alessandro Di Giacomo

ALLEGATO D

CTU: Geom Barbara Carrone



**ELABORATO PLANIMETRICO**

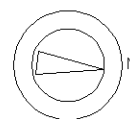
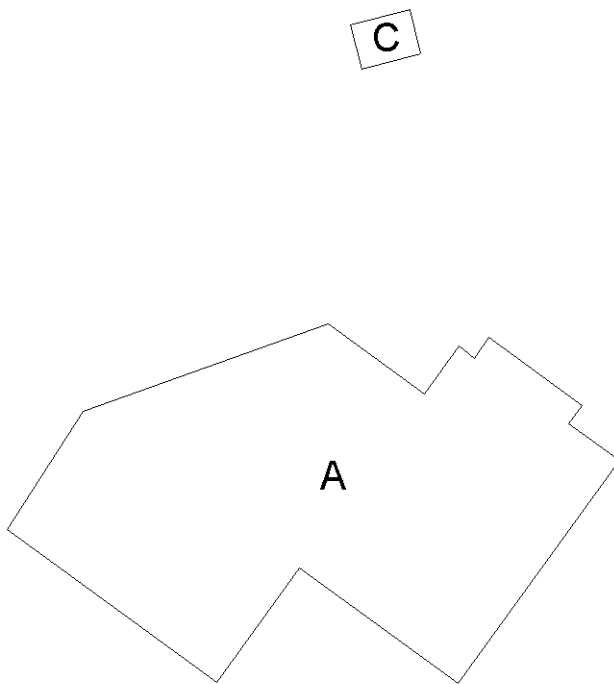
Compilato da:  
Scampuddu Antonio  
Iscritto all'albo:  
Geometri  
Prov. Sassari N. 2293

**Agenzia del Territorio  
CATASTO FABBRICATI  
Ufficio Provinciale di  
Sassari**

Comune di Luogosanto	Protocollo n. SS0075137 del 26/03/2010
Sezione: Foglio: 20 Particella: 1751	Tipo Mappale n. 62158 del 15/03/2010

Dimostrazione grafica dei subalterni Scala 1 : 500

**PIANO INTERRATO**



Ultima planimetria in atti



<b>ELABORATO PLANIMETRICO</b>	Compilato da: Scampuddu Antonio	Iscritto all'albo: Geometri	Prov. Sassari	N. 2293
Comune di Luogosanto	Sezione: Foglio: 20	Particella: 1751	Progetto n. 26/03/2010	del
Dimostrazione grafica dei subalberi				
Tipo Mappale n. 62158 del 15/03/2010 Scala 1 : 500				

Ufficio Provinciale di Sassari  
**CATASTO FABBRICATI**  
 Agenzia del Territorio

Ultima planimetria in atti

Data: 13/04/2017 - n. T125974 - Richiedente: Telematico

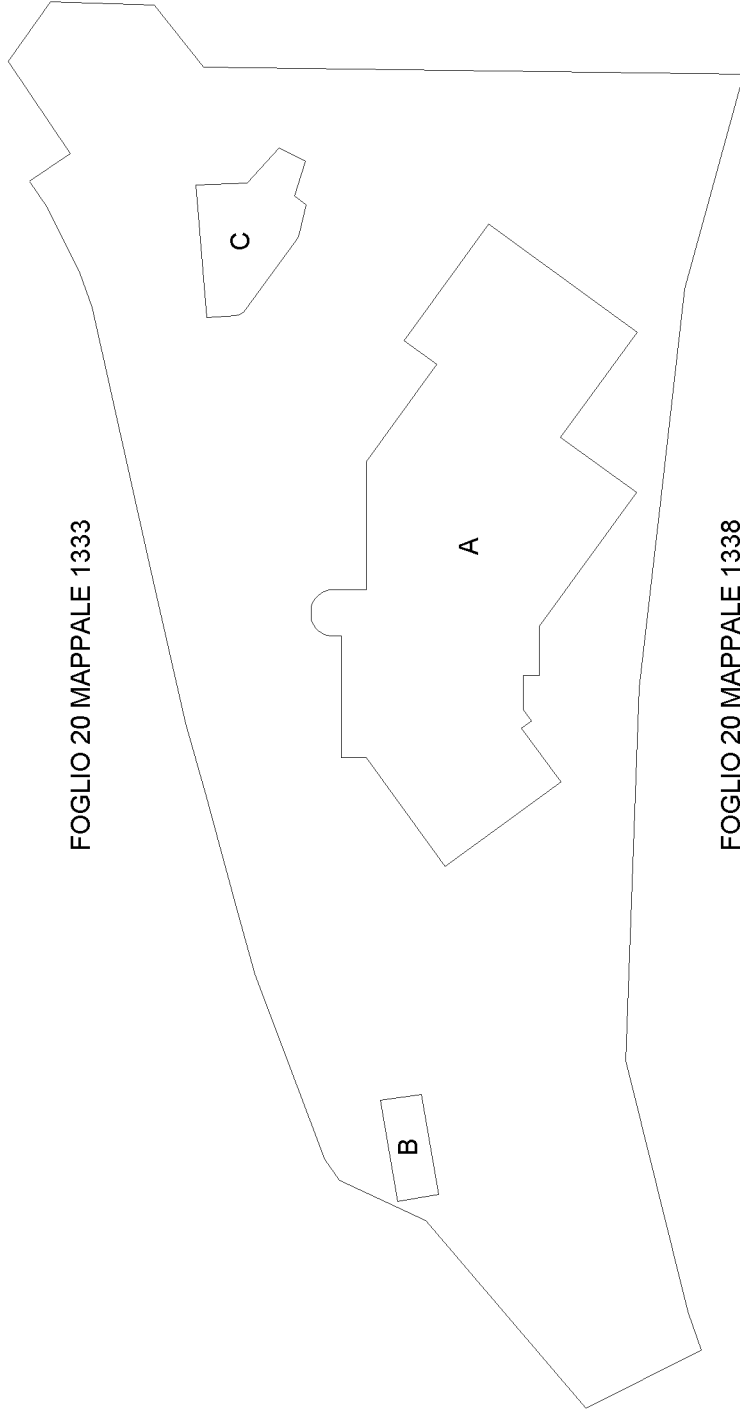
Totale schede: 1 - Formato di acquisizione: A3(297x420) - Formato stampa richiesto: A4(210x297) - Fattore di scala non utilizzabile

PIANO TERRA

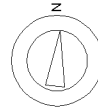
FOGLIO 20 MAPPALE 1333

FOGLIO 20 MAPPALE 1339

FOGLIO 20 MAPPALE 1068



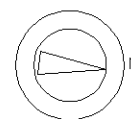
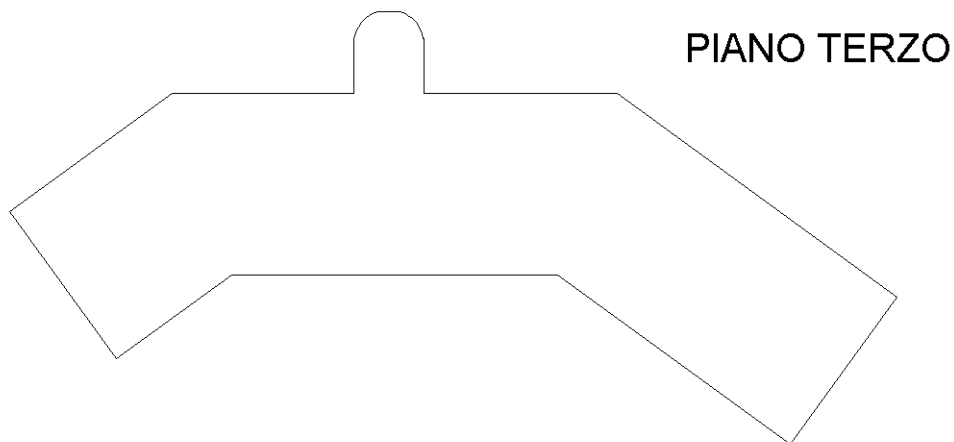
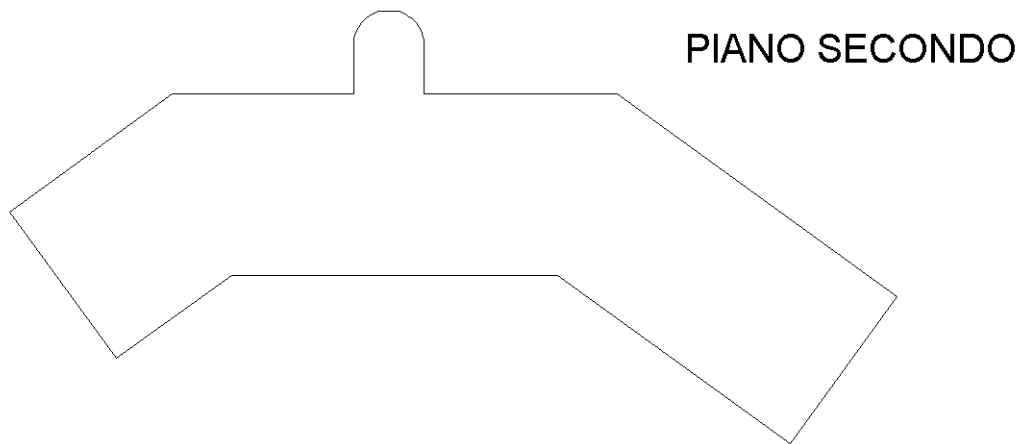
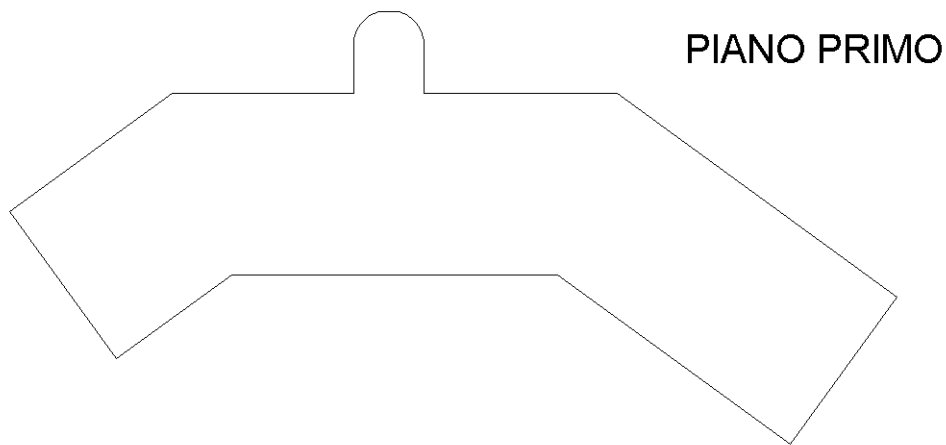
FOGLIO 20 MAPPALE 1338



ELABORATO PLANIMETRICO	
Compilato da: Scampuddu Antonio	
Iscritto all'albo: Geometri	
Prov. Sassari	N. 2293

**Agenzia del Territorio**  
**CATASTO FABBRICATI**  
**Ufficio Provinciale di**  
**Sassari**

Comune di Luogosanto	Protocollo n. SS0075137 del 26/03/2010
Sezione: Foglio: 20 Particella: 1751	Tipo Mappale n. 62158 del 15/03/2010
Dimostrazione grafica dei subalterni	Scala 1 : 500



Ultima planimetria in atti

