

MODULARIO  
F. rig. rend. 497



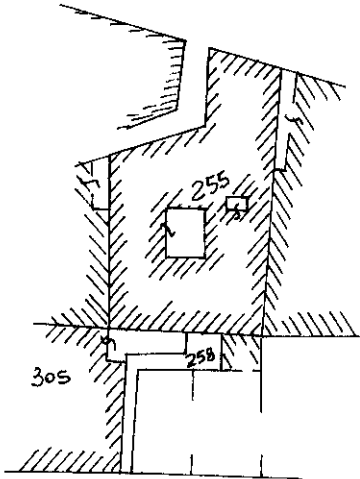
MINISTERO DELLE FINANZE  
DIPARTIMENTO DEL TERRITORIO

**CATASTO EDILIZIO URBANO** (RDL 13-4-1939, n. 652)

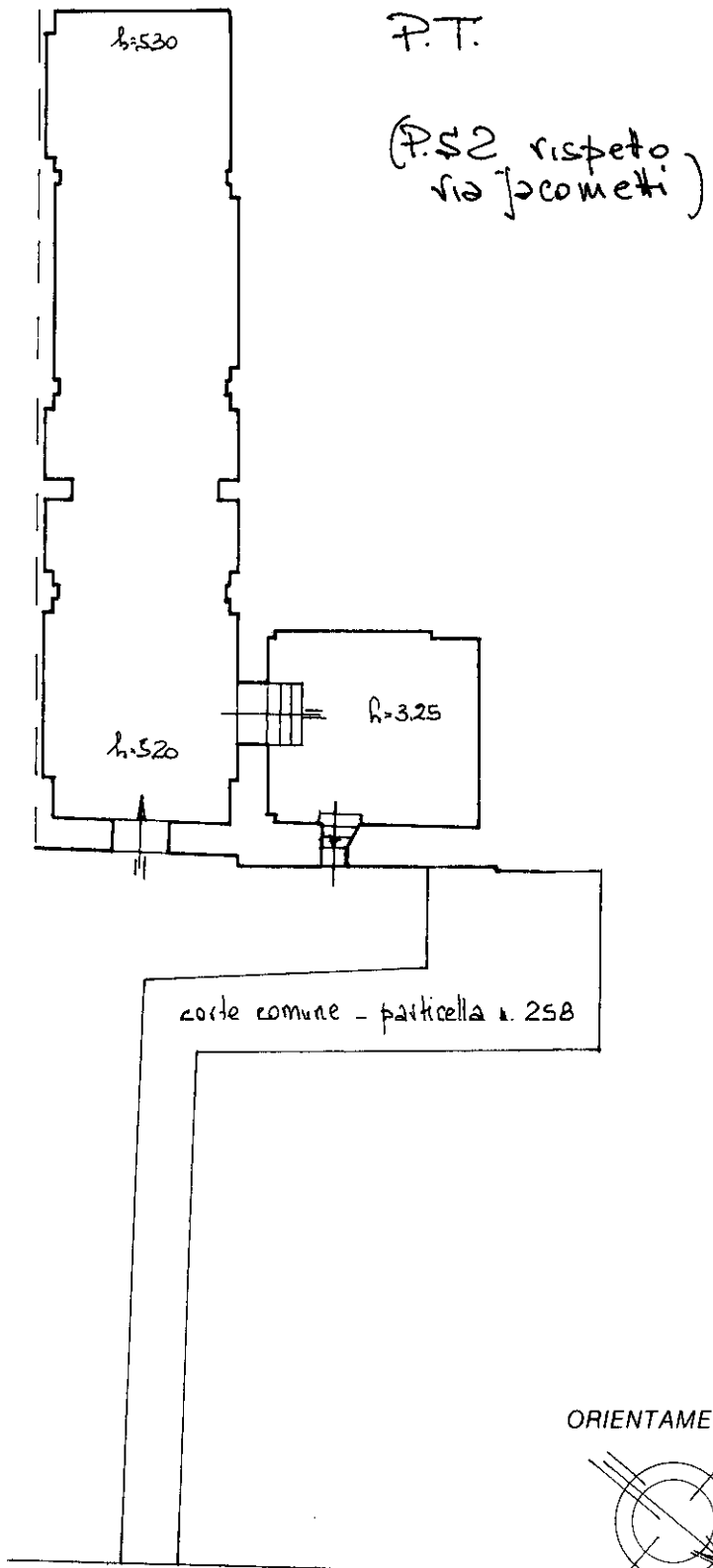
MOD. **BN** (CEU)

LIRE  
**500**

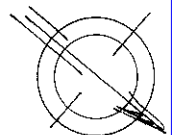
Planimetria di u.i.u. in Comune di RECANATI viale CESARE BATTISTI civ. SWC



STRALCIO CATASTALE  
Fg. 122 - Scala 1:1000



ORIENTAMENTO



SCALA DI 1: 200

Ex sub 255/20  
graffato con 260 e 261/2

Roma - Istituto Poligrafico e Zecca dello Stato - P.V.

Catasto di Fabbbricati - Situazione al 26/07/2023 - Comune di RECANATI(H211) - < Foglio 122 - Particella 255 - Subalterno 24 >  
Firmato D[...]  
Firma: [...]

Dichiarazione di N.C.

Denuncia di variazione

Ultima planimetria in atti

Data presentazione: 02/09/1999 - Data: 26/07/2023 - n. T317741 - Richiedente: PNZNDR75R29E783J

Totale schede: 122 - Formato di acquisizione: Ad 2010 (2017) n. 122 - sub. 24

Compilata dal GEOMETRA  
(Titolo, cognome e nome)  
BONIFAZI FRANCO

Iscritto all'albo de GEOMETRI  
MACERATA

data ..... Firma [Signature]

RISERVATO ALL'UFFICIO

2017/99