

ELABORATO PLANIMETRICO

Compilato da:
Bertazon Dino

Iscritto all'albo:
Geometri

Prov. Treviso N. 2058

**Agenzia del Territorio
CATASTO FABBRICATI
Ufficio Provinciale di
Treviso**

Comune di Sernaglia Della Battaglia

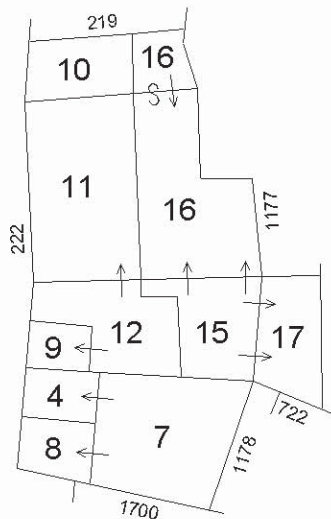
Sezione: A Foglio: 4 Particella: 719

Protocollo n. TV0052387 del 26/02/2010

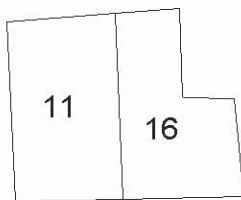
Tipo Mappale n. del

Dimostrazione grafica dei subalterni

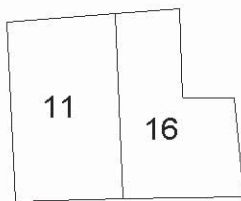
Scala 1 : 500



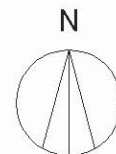
PIANO TERRA



PIANO PRIMO



PIANO SECONDO



Ultima planimetria in atti

ACCERTAMENTO DELLA PROPRIETÀ IMMOBILIARE URBANA ELENCO DEI SUBALTERNI ASSEGNATI

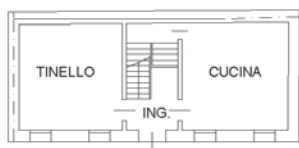
Comune		Sezione	Foglio	Particella	Tipo mappale	del:
SERNAGLIA D BATTAGLIA		A	4	719		

Sub	UBICAZIONE via/piazza	n.civ	Piani	Scala	Int	DESCRIZIONE
1						GIA' SOPPRESSO.
2						MAGAZZINO, SOPPRESSO E SOSTITUITO DAL SUB 17 PER MODIFICHE INTERNE E CAMBIO D'USO DA MAGAZZINO A GARAGE.
3						GIA' SOPPRESSO.
4	via emigranti		T			GARAGE, INVARIATO.
5						GIA' SOPPRESSO.
6						GIA' SOPPRESSO.
7	via emigranti		T			B.C.N.C. (AREA SCOPERTA DI MQ 75) COMUNE AI SUB 4 E 8, INVARIATO.
8	via emigranti		T			GARAGE, INVARIATO.
9	via emigranti		T			MAGAZZINO, INVARIATO.
10	via emigranti		T			CORTE ESCLUSIVA DEL SUB 11, DI MQ 27, INVARIATO.
11	via emigranti		T-1 - 2			ABITAZIONE, INVARIATO.
12	via emigranti		T			B.C.N.C. (AREA SCOPERTA DI MQ 56), COMUNE AI SUB 10 E 11, INVARIATO.
13			T			CORTE ESCLUSIVA DEL SUB 14, DI MQ 14, SOPPRESSO E SOSTITUITO DAL SUB 16, PER MODIFICHE INTERNE AL SUB 14.
14						ABITAZIONE DI TIPO ECONOMICO, SOPPRESSO E SOSTITUITO DAL SUB 16, PER MODIFICHE INTERNE.
15	via emigranti		T			B.C.N.C. (AREA SCOPERTA DI MQ 37), VARIATO NELLA DESCRIZIONE DELLE UTILITA' COMUNI, ORA COMUNE AI SUB 16 E 17.
16	via emigranti	18	T-1 - 2			ABITAZIONE DI TIPO ECONOMICO, DERIVA DAI SUB 13 E 14 PER MODIFICHE INTERNE.
17	via emigranti		T			AUTORIMESSA, DERIVA DAL SUB 2 PER MODIFICHE INTERNE E CAMBIO D'USO DA MAGAZZINO A GARAGE.

**Agenzia delle Entrate
CATASTO FABBRICATI
Ufficio Provinciale di
Treviso**

Dichiarazione protocollo n. TV0152981 del 12/12/2023	
Comune di Sernaglia Della Battaglia	
Via Calvario	civ. 8
Identificativi Catastali: Sezione: A Foglio: 4 Particella: 720 Subalterno: 1	Compilata da: Loro Nicola Iscritto all'albo: Geometri Prov. Treviso N. 2945

Planimetria
Scheda n. 1 Scala 1:200



PIANTA PIANO TERRA
H=2.60 mt.



PIANTA PIANO PRIMO
H=2.70 mt.



PIANTA PIANO SECONDO



Catasto dei Fabbricati - Situazione al 26/12/2023 - Comune di SERNAGLIA DELLA BATTAGLIA (0635) - < Sez. urbana A - Foglio 4 - Particella 720 - Subalterno 1 >
VIA CALVARIO n. 8 Piano T-1 - 2

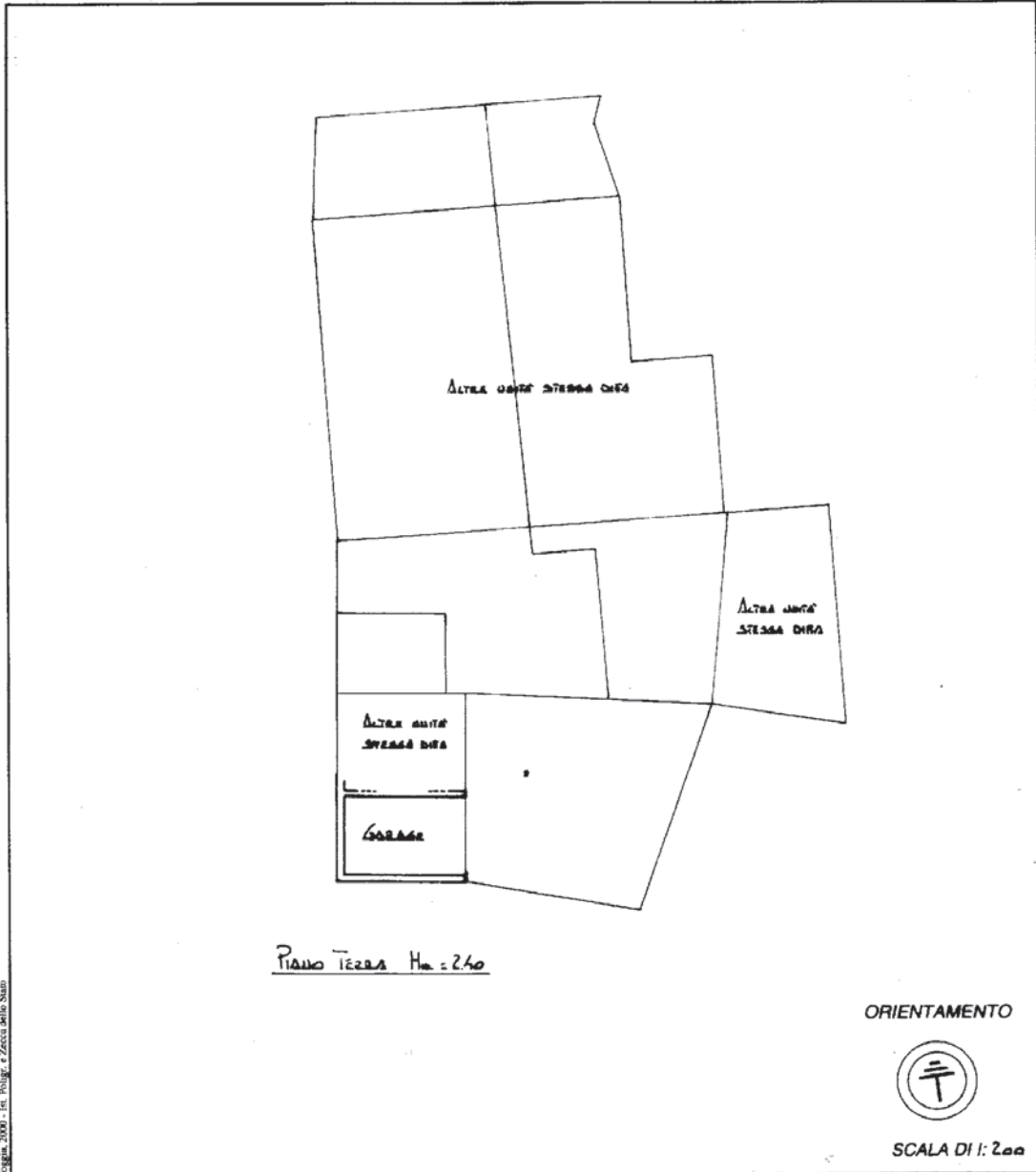
MODULARIO
F. Catasto 214



MINISTERO DELLE FINANZE
DIPARTIMENTO DEL TERRITORIO
CATASTO EDILIZIO URBANO (RDL 13-4-1939, N. 652)

MOD. BN (CEU)

Planimetria di u.i.u. in Comune di SERNAGLIA DELLA BATTAGLIA via EMIGRANTI.....CIV.....



Foglio 2000 - Im. P. 101/102 - Z. 101/102

Dichiarazione di N.C.
 Denuncia di variazione

Identificativi catastali
 F. A-4
 n. 719 sub. 8

Compilata dal Geom. DEMIO GIANANTONIO
 (Titolo, cognome e nome)

Iscritto all'albo de GEOMETRI
 della provincia di TREVISO
 data Firma



RISERVATO ALL'UFFICIO



MINISTERO DELLE FINANZE

Mod. B (Nuovo Catasto Edilizio Urbano)

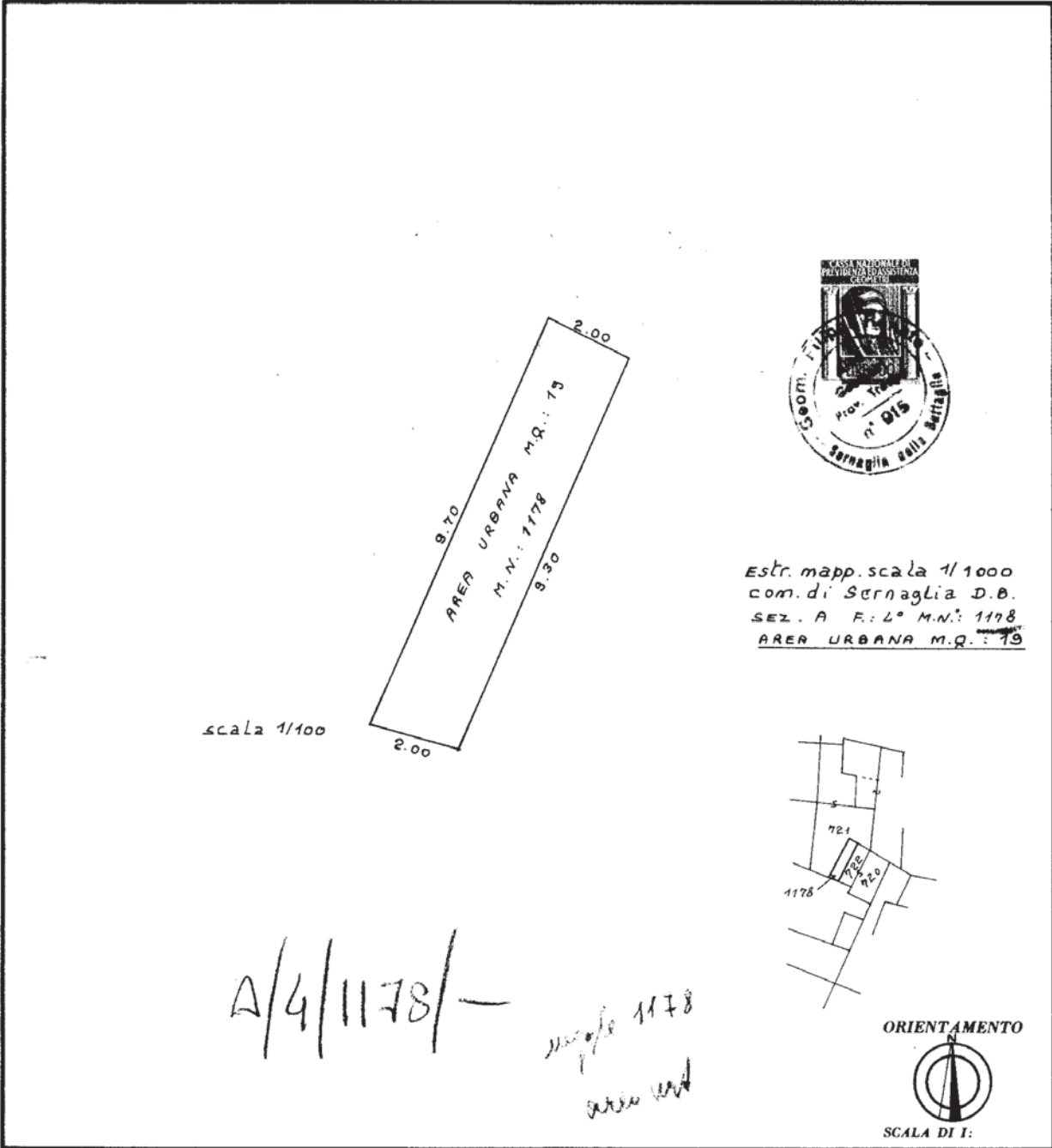
DIREZIONE GENERALE DEL CATASTO E DEI SERVIZI TECNICI ERARIALI

NUOVO CATASTO EDILIZIO URBANO

(R. DECRETO-LEGGE 13 APRILE 1939, N. 652)

Planimetria dell'immobile situato nel Comune di **SERNAGLIA D.B.** Via **CALVARIO**

Ditta [REDACTED]
Allegata una dichiarazione presentata in Ufficio Tecnico Edilizio di [REDACTED] Scheda N. [REDACTED]



A/4/1178/ -
mappa 1178
area urb

SPAZIO RISERVATO PER LE ANNOTAZIONI D'UFFICIO

DATA	686
PROT. N.º	

Compilata dal Geometra
(Titolo, nome e cognome del tecnico)
FILIPPI FILIPPI
Iscritto all'Albo dei Geometri
della Provincia di TREVISO
DATA 2 - 72 1975
Firma: Filippi

ELIOGRAFIA 4S - TREVISO