



Direzione Provinciale di Cosenza
Ufficio Provinciale - Territorio
Servizi Catastali

Visura storica per immobile

Situazione degli atti informatizzati dall'impianto meccanografico al 04/06/2018

Data: 04/06/2018 - Ora: 10.47.08 Segue

Visura n.: CS0073448 Pag: 1

Dati della richiesta	Comune di SPEZZANO PICCOLO (Codice: 1898)
Catasto Fabbricati	Provincia di COSENZA Foglio: 1 Particella: 136 Sub.: 1

INTESTATI


1	[REDACTED]	(1) Proprieta' per 1/2 in regime di comunione dei beni con [REDACTED]
2	[REDACTED]	(1) Proprieta' per 1/2 in regime di comunione dei beni con [REDACTED]

Unità immobiliare dal 09/11/2015

N.	DATI IDENTIFICATIVI					DATI DI CLASSAMENTO				DATI DERIVANTI DA		
	Sezione Urbana	Foglio	Particella	Sub	Zona Cens.	Micro Zona	Categoria	Classe	Consistenza		Superficie Catastale	Rendita
1		1	136	1	1		A/4	2	8 vani	Totale: 347 m ² Totale escluse aree scoperte**: 344 m ²	Euro 301,61	Variazione del 09/11/2015 - Inserimento in visura dei dati di superficie.
Indirizzo	VIADANTE ALIGHIERI n. 16 piano: T-1-2;											
Notifica	effettuata con prot. n. CS0456834/2009 del 23/11/09											
Annotazioni	di studio: classamento e rendita rettificati (d.m. 701/94) Partita - Mod.58											

Situazione dell'unità immobiliare dal 06/11/2009

N.	DATI IDENTIFICATIVI					DATI DI CLASSAMENTO				DATI DERIVANTI DA		
	Sezione Urbana	Foglio	Particella	Sub	Zona Cens.	Micro Zona	Categoria	Classe	Consistenza		Superficie Catastale	Rendita
1		1	136	1	1		A/4	2	8 vani		Euro 301,61	VARIAZIONE NEL CLASSAMENTO del 06/11/2009 protocollo n. CS0433342 in atti dal 06/11/2009 VARIAZIONE DI CLASSAMENTO (n. 41213.1/2009)
Indirizzo	VIA DANTE ALIGHIERI n. 16 piano: T-1-2;											
Notifica	effettuata con prot. n. CS0456834/2009 del 23/11/09											
Annotazioni	di studio: classamento e rendita rettificati (d.m. 701/94) Partita - Mod.58											



Direzione Provinciale di Cosenza
Ufficio Provinciale - Territorio
Servizi Catastali

Visura storica per immobile

Situazione degli atti informatizzati dall'impianto meccanografico al 04/06/2018

Data: 04/06/2018 - Ora: 10.47.08 Segue

Visura n.: CS0073448 Pag: 2

Situazione dell'unità immobiliare dal 13/01/2009

N.	DATI IDENTIFICATIVI				DATI DI CLASSAMENTO				DATI DERIVANTI DA			
	Sezione Urbana	Foglio	Particella	Sub	Zona Cens.	Micro Zona	Categoria	Classe		Consistenza	Superficie Catastale	Rendita
1		1	136	1	1		A/4	1	6 vani		Euro 192,12	VARIAZIONE del 13/01/2009 protocollo n. CS0010184 in atti dal 13/01/2009 DIVERSA DISTRIBUZIONE DEGLI SPAZI INTERNI- VARIAZIONE DI TOPONOMASTICA (n. 236.1/2009)
Indirizzo Annotazioni												
, VIA DANTE ALIGHIERI n. 16 piano: T-1-2; classamento e rendita proposti (D.M. 701/94)												

Situazione degli intestati dal 17/09/2009


N.	DATI IDENTIFICATIVI	DATI ANAGRAFICI	CODICE FISCALE	DIRITTI E ONERI REALI
1				(1) Proprieta' per 1/2 in regime di comunione dei beni con
2				(1) Proprieta' per 1/2 in regime di comunione dei beni con
DATI DERIVANTI DA				
ISTRUMENTO (ATTO PUBBLICO) del 17/09/2009 Nota presentata con Modello Unico in atti dal 22/09/2009 Repertorio n.: Rogante: Sede:				

Situazione degli intestati dal 13/01/2009

N.	DATI IDENTIFICATIVI	DATI ANAGRAFICI	CODICE FISCALE	DIRITTI E ONERI REALI
1				(1) Proprieta' per 1000/1000 fino al 17/09/2009
DATI DERIVANTI DA				
VARIAZIONE del 13/01/2009 protocollo n. CS0010184 in atti dal 13/01/2009 Registrazione: DIVERSA DISTRIBUZIONE DEGLI SPAZI INTERNI- VARIAZIONE DI TOPONOMASTICA (n. 236.1/2009)				

Situazione dell'unità immobiliare che ha originato il precedente dal 21/02/2003

N.	DATI IDENTIFICATIVI				DATI DI CLASSAMENTO				DATI DERIVANTI DA			
	Sezione Urbana	Foglio	Particella	Sub	Zona Cens.	Micro Zona	Categoria	Classe		Consistenza	Superficie Catastale	Rendita
1		1	136		1		A/4	1	5,5 vani		Euro 176,11	VARIAZIONE TOPONOMASTICA del 21/02/2003 protocollo n. 95876 in atti dal 21/02/2003 VARIAZIONE DI TOPONOMASTICA (n. 44070.1/2003)
Indirizzo												
VIA CERASE n. 16 n. 18 n. 20 piano: T-1-2;												



Direzione Provinciale di Cosenza
Ufficio Provinciale - Territorio
Servizi Catastali

Visura storica per immobile

Situazione degli atti informatizzati dall'impianto meccanografico al 04/06/2018

Data: 04/06/2018 - Ora: 10.47.09 Segue

Visura n.: CS0073448 Pag: 3

Situazione dell'unità immobiliare dal 01/01/1992

N.	DATI IDENTIFICATIVI				DATI DI CLASSAMENTO				DATI DERIVANTI DA			
	Sezione Urbana	Foglio	Particella	Sub	Zona Cens.	Micro Zona	Categoria	Classe		Consistenza	Superficie Catastale	Rendita
1		1	136		1		A/4	1	5,5 vani		Euro 176,11 L. 341.000	VARIAZIONE del 01/01/1992 VARIAZIONE DEL QUADRO TARIFFARIO
Indirizzo - , VIA CESARE n. 16 n. 18 n. 20 piano: T-1-2;												
Notifica - , Partita 1000490 Mod.58 -												

Situazione dell'unità immobiliare dal 24/10/1988


N.	DATI IDENTIFICATIVI				DATI DI CLASSAMENTO				DATI DERIVANTI DA			
	Sezione Urbana	Foglio	Particella	Sub	Zona Cens.	Micro Zona	Categoria	Classe		Consistenza	Superficie Catastale	Rendita
1		1	136		1		A/4	1	5,5 vani		L. 379	ISTRUMENTO (ATTO PUBBLICO) del [redacted] in atti dal [redacted]
Indirizzo - , VIA CESARE n. 16 n. 18 n. 20 piano: T-1-2;												
Notifica - , Partita 1000490 Mod.58 -												

Situazione dell'unità immobiliare dall'impianto meccanografico

N.	DATI IDENTIFICATIVI				DATI DI CLASSAMENTO				DATI DERIVANTI DA			
	Sezione Urbana	Foglio	Particella	Sub	Zona Cens.	Micro Zona	Categoria	Classe		Consistenza	Superficie Catastale	Rendita
1		1	136		1		A/4	1	5,5 vani		L. 379	Impianto meccanografico del 30/06/1987
Indirizzo - , VIALE CERASE n. 16 n. 18 n. 20 piano: T-1-2;												
Notifica - , Partita 287 Mod.58 -												

Situazione degli intestati dal 27/07/1998

N.	DATI IDENTIFICATIVI				DATI ANAGRAFICI				DIRITTI E ONERI REALI			
	Sezione Urbana	Foglio	Particella	Sub	Zona Cens.	Micro Zona	Categoria	Classe		Consistenza	Superficie Catastale	Rendita
1												(1) Proprieta' per 1000/1000 fino al 13/01/2009
Indirizzo - , VIA CESARE n. 16 n. 18 n. 20 piano: T-1-2;												
Notifica - , Partita 287 Mod.58 -												



Direzione Provinciale di Cosenza
Ufficio Provinciale - Territorio
Servizi Catastali

Visura storica per immobile

Situazione degli atti informatizzati dall'impianto meccanografico al 04/06/2018

Data: 04/06/2018 - Ora: 10.47.09 Fine
Visura n.: CS0073448 Pag: 4

Situazione degli intestati dal 24/10/1988

N.	DATANAGRAFCI	CODICE FISCALE	DIRITTI E ONERI REALI
1	[REDACTED]	[REDACTED]	fino al 27/07/1998
2	[REDACTED]	[REDACTED]	fino al 27/07/1998

DATI DERIVANTI DA ISTRUMENTO (ATTO PUBBLICO) del [REDACTED] Voltura in atti dal [REDACTED] Repertorio n.: [REDACTED] Rogante: [REDACTED]
Sede: [REDACTED]

Situazione degli intestati dall'impianto meccanografico

N.	DATANAGRAFCI	CODICE FISCALE	DIRITTI E ONERI REALI
1	[REDACTED]	[REDACTED]	fino al 24/10/1988

DATI DERIVANTI DA Impianto meccanografico del 30/06/1987

Unità immobiliari n. 1

Ricevuta n. 24391 Tributi erariali: Euro 1,00

Visura ordinaria

Richiedente

* Codice Fiscale Validato in Anagrafe Tributaria

** Si intendono escluse le "superfici di balconi, terrazzi e aree scoperte pertinenziali e accessorie, comunicanti o non comunicanti" (cfr. Provvedimento del Direttore dell'Agenzia delle Entrate 29 marzo 2013).