

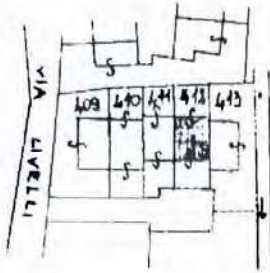


DIREZIONE GENERALE DEL CATASTO E DEI SS.TT.EE.

CATASTO EDILIZIO URBANO (RDL 13-4-1939, n. 652)

LIRE 250

Planimetria di u.i.u. in Comune di RONCARO via DEI LIVELLI civ.



ESTRATTO DI MAPPA

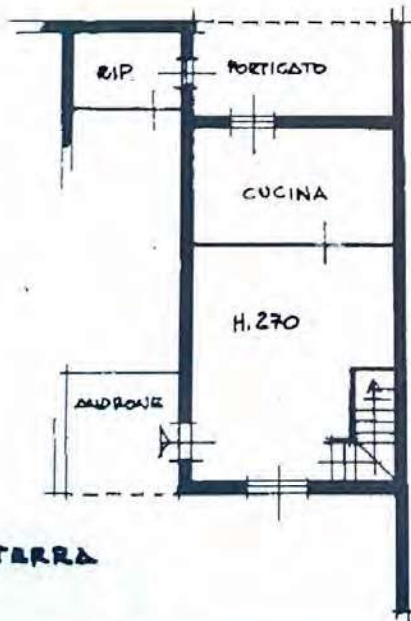
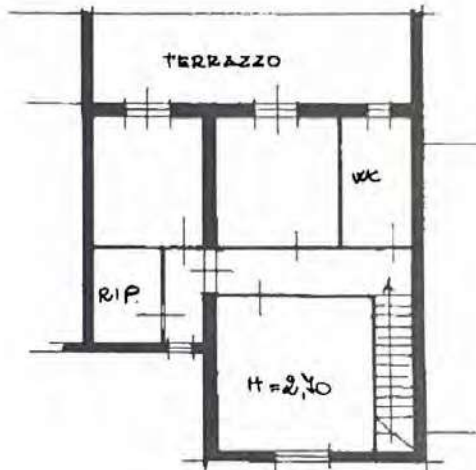
SCHEDA AL N°1509

COMUNE DI RONCARO

FG. 3 MAPPA 413 / 3

SCALA 1:2000

PIANO PRIMO



ORIENTAMENTO



SCALA DI 1: *2000*

Dichiarazione di N.C.
Denuncia di variazione

Compilata dal ARCH. AGNES LORENZO
(Titolo, cognome e nome)

RISERVATO ALL'UFFICIO

Identificativi catastali

Iscritto all'albo de ARCHITETTI

F. 3

della provincia di FEVIA

Data di presentazione: 04/11/1993

Data: 10/09/2024 - N. pratica: MI/435384/2024

Scheda 1 di 1 - Formato di acq.: A4 (210x297) - Fatt. di scala: 1:1

Richiedente: TRIPAVIA RGE 206//2023 - Ultima pl

Catasto di Fevria - Situazione al 10/09/2024 - Comune di RONCARO (520) - s. Foglio 3 Particella 412 Subalterno 12 - VIA DEI LIVELLI n. 49 Piano T. - 1

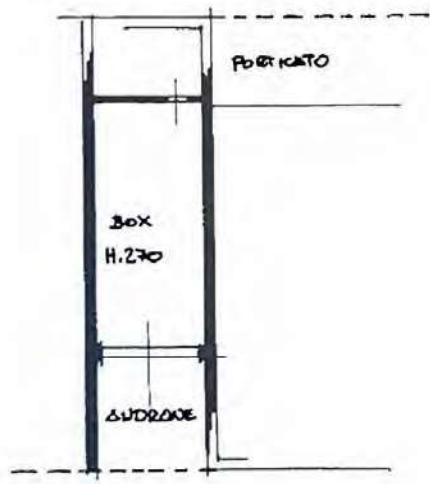
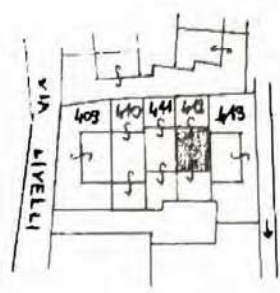


LIRE
250

Planimetria di u.i.u. in Comune di RONCARO via DEL LIVELLI civ.


SCHEDA AL N° 508

ESTRATTO DI MAPPA
COMUNE DI RONCARO
FG. 3 MAPPA 412 / 2
SCALA 1:2000



PIANO TERRA

ORIENTAMENTO



SCALA DI 1: 200

Dichiarazione di N.C.
Denuncia di variazione

Compilata dal ARCH. LORENZO AGNES
(Titolo, cognome e nome)

RISERVATO ALL'UFFICIO

Identificativi catastali
F. 3

Iscritto all'albo de ARCHITETTI
della provincia di PAVIA n. 67



Catasto del Edilizio - Situazione al 10/09/2024 - Comune di RONCARO (H527) - Foglio 3 Particella 412 Suballegato 2 - VIA DELL'IVE 11 n. 49 Piano T