

Catasto fabbricati

Visura storica per immobile

Situazione degli atti informatizzati dall'impianto meccanografico al 04/10/2023



Immobile di catasto fabbricati



Causali di aggiornamento ed annotazioni

Informazioni riportate negli atti del catasto al 04/10/2023

Dati identificativi: Comune di **CASALBUTTANO ED UNITI (B869) (CR)**

Foglio **15** Particella **121** Subalterno **501**

Partita: **1001508**

Busta mod.58: **354**

Particelle corrispondenti al catasto terreni

Comune di **CASALBUTTANO ED UNITI (B869) (CR)**

Foglio **15** Particella **121**

Classamento:

Rendita: **Euro 111,55**

Rendita: **Lire 216.000**

Categoria **A/4^a**, Classe **1**, Consistenza **6 vani**

Foglio **15** Particella **121** Subalterno **501**

Indirizzo: VIA TRIESTE n. 12 Piano T-1

Dati di superficie: Totale: **173 m²** Totale escluse aree scoperte ^{b)}: **173 m²**

> Intestati catastali

Diritto di: Proprieta' per 1/1

> Dati identificativi

 dal 18/09/1987 al 19/01/1996

Immobile predecessore

Comune di **CASALBUTTANO ED UNITI (B869) (CR)**

Foglio **15** Particella **121** Subalterno **1**

VARIAZIONE del 18/09/1987 in atti dal 06/07/1995
AMPL. DEMOL. PARZIALE AGG. PLAN. (n.
722.1/1987)

**Per ulteriori variazioni richiedere le visure storiche
dei seguenti immobili soppressi, originari del
precedente:**

Comune: **CASALBUTTANO ED UNITI (B869) (CR)**
Foglio 15 Particella 107 Subalterno 1
Foglio 15 Particella 107 Subalterno 2
Foglio 15 Particella 107 Subalterno 3
Foglio 15 Particella 107 Subalterno 4
Foglio 15 Particella 107 Subalterno 5

Foglio 15 Particella 107 Subalterno 6
Foglio 15 Particella 107 Subalterno 7
Foglio 15 Particella 107 Subalterno 8
Foglio 15 Particella 111 Subalterno 1
Foglio 15 Particella 111 Subalterno 2
Foglio 15 Particella 111 Subalterno 3
Foglio 15 Particella 111 Subalterno 4
Foglio 15 Particella 112 Subalterno 1
Foglio 15 Particella 112 Subalterno 2
Foglio 15 Particella 112 Subalterno 3
Foglio 15 Particella 112 Subalterno 4
Foglio 15 Particella 112 Subalterno 5
Foglio 15 Particella 115 Subalterno 1
Foglio 15 Particella 115 Subalterno 2
Foglio 15 Particella 115 Subalterno 3
Foglio 15 Particella 120 Subalterno 1
Foglio 15 Particella 120 Subalterno 2
Foglio 15 Particella 120 Subalterno 3
Foglio 15 Particella 120 Subalterno 4
Foglio 15 Particella 120 Subalterno 5
Foglio 15 Particella 120 Subalterno 6
Foglio 15 Particella 120 Subalterno 7
Foglio 15 Particella 120 Subalterno 8- Foglio 15
Particella 122
Foglio 15 Particella 125- Foglio 15 Particella 131
Subalterno 1
Foglio 15 Particella 131 Subalterno 1
Foglio 15 Particella 131 Subalterno 2
Foglio 15 Particella 131 Subalterno 2
Foglio 15 Particella 136 Subalterno 1
Foglio 15 Particella 136 Subalterno 1
Foglio 15 Particella 136 Subalterno 2
Foglio 15 Particella 136 Subalterno 2
Foglio 15 Particella 147
Foglio 15 Particella 147

📅 dal 19/01/1996 al 25/06/1997

Immobile predecessore

Comune di **CASALBUTTANO ED UNITI (B869)**
(CR)

Tipo Denuncia: **Variazione** Anno 1996 Numero 735

VARIAZIONE del 19/01/1996 in atti dal 17/10/1996
AGGIORNAMENTO PLANIMETRICO (n. 735.1/1996)

Annotazioni: da verificare

📅 dal 25/06/1997

Immobile attuale

Comune di **CASALBUTTANO ED UNITI (B869)**
(CR)

Foglio 15 Particella 121 Subalterno 501

VARIAZIONE del 25/06/1997 in atti dal 25/06/1997
DIVERSA DISTRIBUZIONE DEGLI SPAZI INTERNI
RISTRUTTURAZIONE (n. A01396.1/1997)

> Indirizzo

📅 dal 18/09/1987 al 19/01/1996

Immobile predecessore

Comune di **CASALBUTTANO ED UNITI (B869)**
(CR)

Foglio 15 Particella 121 Subalterno 1

VIA TRIESTE Piano T - 1

Partita: **1001334**

Busta mod.58: **354**

VARIAZIONE del 18/09/1987 in atti dal 06/07/1995
AMPL. DEMOL. PARZIALE AGG. PLAN. (n.
722.1/1987)

📅 dal 19/01/1996 al 25/06/1997

Immobile predecessore

Comune di **CASALBUTTANO ED UNITI (B869)**
(CR)

Tipo Denuncia: **Variazione Anno 1996 Numero 735**

VIA TRIESTE n. 12 Piano T - 1

Partita: **1001507**

Busta mod.58: **354**

VARIAZIONE del 19/01/1996 in atti dal 17/10/1996
AGGIORNAMENTO PLANIMETRICO (n. 735.1/1996)

Annotazioni: da verificare

📅 dal 25/06/1997

Immobile attuale

Comune di **CASALBUTTANO ED UNITI (B869)**
(CR)

Foglio 15 Particella 121 Subalterno 501

VIA TRIESTE n. 12 Piano T-1

Partita: **1001508**

Busta mod.58: **354**

VARIAZIONE del 25/06/1997 in atti dal 25/06/1997
DIVERSA DISTRIBUZIONE DEGLI SPAZI INTERNI
RISTRUTTURAZIONE (n. A01396.1/1997)

> Dati di classamento

📅 dal 18/09/1987 al 01/01/1992

Immobile predecessore

Comune di **CASALBUTTANO ED UNITI (B869)**
(CR)

Foglio 15 Particella 121 Subalterno 1

Rendita: **Lire 513**

Categoria **A/4^e**, Classe **1**, Consistenza **6,5 vani**

Partita: **1001334**

Busta mod.58: **354**

VARIAZIONE del 18/09/1987 in atti dal 06/07/1995
AMPL. DEMOL. PARZIALE AGG. PLAN. (n.
722.1/1987)

📅 dal 01/01/1992 al 19/01/1996

Immobile predecessore

Comune di **CASALBUTTANO ED UNITI (B869)**
(CR)

Foglio 15 Particella 121 Subalterno 1

Variazione del quadro tariffario del 01/01/1992

Rendita: **Lire 234.000**
Categoria **A/4^e**, Classe **1**, Consistenza **6,5 vani**
Partita: **1001334**
Busta mod.58: **354**

📅 dal **19/01/1996** al **25/06/1997**

Immobile predecessore
Comune di **CASALBUTTANO ED UNITI (B869)**
(CR)
Tipo Denuncia: **Variazione Anno 1996 Numero 735**

VARIAZIONE del 19/01/1996 in atti dal 17/10/1996
AGGIORNAMENTO PLANIMETRICO (n. 735.1/1996)

Annotazioni: da verificare

Partita: **1001507**
Busta mod.58: **354**

📅 dal **25/06/1997**

Immobile attuale
Comune di **CASALBUTTANO ED UNITI (B869)**
(CR)
Foglio **15** Particella **121** Subalterno **501**
Rendita: **Euro 111,55**
Rendita: **Lire 216.000**
Categoria **A/4^e**, Classe **1**, Consistenza **6,0 vani**
Partita: **1001508**
Busta mod.58: **354**

VARIAZIONE del 25/06/1997 in atti dal 25/06/1997
DIVERSA DISTRIBUZIONE DEGLI SPAZI INTERNI
RISTRUTTURAZIONE (n. A01396.1/1997)

Annotazioni: classamento e rendita validati

> **Dati di superficie**

📅 dal **09/11/2015**

Immobile attuale
Comune di **CASALBUTTANO ED UNITI (B869)**
(CR)
Foglio **15** Particella **121** Subalterno **501**
Totale: **173 m²**
Totale escluse aree scoperte : **173 m²**

Superficie di Impianto pubblicata il 09/11/2015

Dati relativi alla planimetria : data di presentazione
25/06/1997, prot. n. A1396

› **Storia degli intestati dell'immobile**

Dati identificativi: Immobile predecessore - Comune di **CASALBUTTANO ED UNITI (B869)(CR)** Foglio **15**
Particella **121 Sub. 1**

1. VARIAZIONE del 18/09/1987 in atti dal 06/07/1995
AMPL. DEMOL. PARZIALE AGG. PLAN. (n.
722.1/1987)

2. Atto del 20/10/1987 Pubblico ufficiale SALVELLI
Sede CREMONA (CR) Repertorio n. 27598 - UR Sede
CREMONA (CR) Registrazione n. 2454 registrato in
data 06/11/1987 - Voltura n. 5655.1/1987 in atti dal
06/07/1995

3. VERBALE del 13/12/1993 Pubblico ufficiale
SALVELLI Sede CREMONA (CR) Repertorio n. 45030 -
UR Sede CREMONA (CR) Registrazione n. 2709
registrato in data 24/12/1993 - Voltura n. 853.1/1994 in
atti dal 06/07/1995

4. Atto del 29/05/1995 Pubblico ufficiale ALLEGRI Sede
SORESINA (CR) Repertorio n. 63279 - UR Sede
SORESINA (CR) Registrazione n. 271 registrato in data
01/06/1995 - CV Voltura n. 3743.1/1995 in atti dal
17/10/1996

Dati identificativi: Immobile predecessore - Comune di **CASALBUTTANO ED UNITI (B869)(CR)** Tipo
Denuncia: Variazione Anno 1996 Numero 735

5. VARIAZIONE del 19/01/1996 in atti dal 17/10/1996
AGGIORNAMENTO PLANIMETRICO (n. 735.1/1996)

6. Atto del 17/06/1996 Pubblico ufficiale FANTINI Sede
CASALBUTTANO ED UNITI (CR) Repertorio n. 421 -
UR Sede SORESINA (CR) Registrazione n. 343
registrato in data 05/07/1996 - CV Voltura n.
5570.1/1996 in atti dal 17/10/1996

Dati identificativi: Immobile attuale - Comune di **CASALBUTTANO ED UNITI (B869)(CR)** Foglio **15**
Particella **121 Sub. 501**

7. VARIAZIONE del 25/06/1997 in atti dal 25/06/1997
DIVERSA DISTRIBUZIONE DEGLI SPAZI INTERNI
RISTRUTTURAZIONE (n. A01396.1/1997)

8. Atto del 15/05/2014 Pubblico ufficiale POSIO GIOVANNI Sede BRESCIA (BS) Repertorio n. 319 - MUTAMENTO DI DENOMINAZIONE O RAGIONE SOCIALE Nota presentata con Modello Unico n. 2613.1/2014 Reparto PI di CREMONA in atti dal 05/06/2014

9. MUTAMENTO DI DENOMINAZIONE - VOLTURE SOCIETARIE del 21/10/2015 Pubblico ufficiale LUPOLI ANGELICA Sede QUINZANO D'OGGIO (BS) Repertorio n. 5245 Sede TMK Registrazione Volume 1T n. 41306 registrato in data 03/11/2015 - MUTAMENTO DI DENOMINAZIONE DI IMPRESA Nota presentata con Modello Unico n. 1481.1/2015 - Pratica n. CR0060593 in atti dal 03/11/2015

Visura telematica

Tributi speciali: Euro 0,90

Legenda

- a) A/4: Abitazioni di tipo popolare
- b) Escluse le "superfici di balconi, terrazzi e aree scoperte pertinenziali e accessorie, comunicanti o non comunicanti" - cfr. Provvedimento del Direttore dell'Agenzia delle Entrate 29 marzo 2013
- c) A/4: Abitazioni di tipo popolare

Catasto fabbricati

Visura storica per immobile

Situazione degli atti informatizzati dall'impianto meccanografico al 04/10/2023



Immobile di catasto fabbricati



Causali di aggiornamento ed annotazioni

Informazioni riportate negli atti del catasto al 04/10/2023

Dati identificativi: Comune di **CASALBUTTANO ED UNITI (B869) (CR)**

Foglio **15** Particella **130** Subalterno **503**

Busta mod.58: **354**

Particelle corrispondenti al catasto terreni

Comune di **CASALBUTTANO ED UNITI (B869) (CR)**

Foglio **15** Particella **130**

Classamento:

Rendita: **Euro 289,22**

Categoria **A/2^a**, Classe **1**, Consistenza **10 vani**

Foglio **15** Particella **130** Subalterno **503**

Indirizzo: VIA TRIESTE n. 20 Piano T-1 - 2

Dati di superficie: Totale: **281 m²** Totale escluse aree scoperte ^{b)}: **281 m²**

> Intestati catastali

Diritto di: Proprieta' per 1/1

> Dati identificativi

 dal 10/12/1997

Immobile attuale

Comune di **CASALBUTTANO ED UNITI (B869) (CR)**

Foglio **15** Particella **130** Subalterno **503**

FRAZIONAMENTO E FUSIONE del 10/12/1997 in atti dal 10/12/1997 (n. A02601.1/1997)

Per ulteriori variazioni richiedere le visure storiche dei seguenti immobili soppressi, originari del precedente:

Comune: **CASALBUTTANO ED UNITI (B869) (CR)**
Foglio **15** Particella **126** Subalterno **1**
Foglio **15** Particella **126** Subalterno **3**- Foglio **15** Particella **130** Subalterno **1**
Foglio **15** Particella **130** Subalterno **2**
Foglio **15** Particella **130** Subalterno **3**
Foglio **15** Particella **143**- Foglio **15** Particella **144**
Foglio **15** Particella **145** Subalterno **1**
Foglio **15** Particella **145** Subalterno **3**
Foglio **15** Particella **145** Subalterno **4**
Foglio **15** Particella **145** Subalterno **5**- Foglio **15**

*Particella 146
Foglio 15 Particella 153 Subalterno 1- Foglio 15
Particella 154 Subalterno 1- Foglio 15 Particella 155
Subalterno 1- Foglio 15 Particella 180 Subalterno 1-
Foglio 15 Particella 181 Subalterno 1- Foglio 15
Particella 182 Subalterno 1*

> **Indirizzo**

📅 dal **10/12/1997**

Immobile attuale

Comune di **CASALBUTTANO ED UNITI (B869)**
(CR)

Foglio **15** Particella **130** Subalterno **503**

VIA TRIESTE n. 20 Piano T-1 - 2

Partita: **1001621**

Busta mod.58: **354**

FRAZIONAMENTO E FUSIONE del 10/12/1997 in atti
dal 10/12/1997 (n. A02601.1/1997)

> **Dati di classamento**

📅 dal **10/12/1997** al **23/06/2009**

Immobile attuale

Comune di **CASALBUTTANO ED UNITI (B869)**
(CR)

Foglio **15** Particella **130** Subalterno **503**

Rendita: **Euro 289,22**

Rendita: **Lire 560.000**

Categoria **A/2^a**, Classe **1**, Consistenza **10,0 vani**

Partita: **1001621**

Busta mod.58: **354**

FRAZIONAMENTO E FUSIONE del 10/12/1997 in atti
dal 10/12/1997 (n. A02601.1/1997)

Annotazioni: classamento e rendita proposti (d.m.
701/94)

📅 dal **23/06/2009**

Immobile attuale

Comune di **CASALBUTTANO ED UNITI (B869)**
(CR)

Foglio **15** Particella **130** Subalterno **503**

Rendita: **Euro 289,22**

Categoria **A/2^a**, Classe **1**, Consistenza **10,0 vani**

Busta mod.58: **354**

VARIAZIONE NEL CLASSAMENTO del 23/06/2009
Pratica n. CR0069526 in atti dal 23/06/2009
VARIAZIONE DI CLASSAMENTO (n. 8115.1/2009)

Annotazioni: classamento e rendita non rettificati entro
dodici mesi dalla data di iscrizione in atti della
dichiarazione (d.m. 701/94)

> **Dati di superficie**

📅 dal **09/11/2015**

Immobile attuale

Comune di **CASALBUTTANO ED UNITI (B869)**
(CR)

Foglio **15** Particella **130** Subalterno **503**

Totale: **281 m²**

Totale escluse aree scoperte : **281 m²**

Superficie di Impianto pubblicata il 09/11/2015

Dati relativi alla planimetria : data di presentazione
10/12/1997, prot. n. A2601

> **Storia degli intestati dell'immobile**

Dati identificativi: Immobile attuale - Comune di **CASALBUTTANO ED UNITI (B869)(CR)** Foglio **15**
Particella **130** Sub. **503**

1. FRAZIONAMENTO E FUSIONE del 10/12/1997 in
atti dal 10/12/1997 (n. A02601.1/1997)

2. Atto del 30/03/1998 Pubblico ufficiale MARCHESI
GIAN CARL Sede CASTELLEONE (CR) Repertorio n.
79741 - COMPRAVENDITA Voltura n. 3257.1/1998 in
atti dal 21/10/1999

3. Atto del 15/05/2014 Pubblico ufficiale POSIO
GIOVANNI Sede BRESCIA (BS) Repertorio n. 319 -
MUTAMENTO DI DENOMINAZIONE O RAGIONE
SOCIALE Nota presentata con Modello Unico n.
2613.1/2014 Reparto PI di CREMONA in atti dal
05/06/2014

4. MUTAMENTO DI DENOMINAZIONE - VOLTURE
SOCIETARIE del 21/10/2015 Pubblico ufficiale LUPOLI
ANGELICA Sede QUINZANO D'OGLIO (BS)
Repertorio n. 5245 Sede TMK Registrazione Volume
1T n. 41306 registrato in data 03/11/2015 -
MUTAMENTO DI DENOMINAZIONE DI IMPRESA
Nota presentata con Modello Unico n. 1481.1/2015 -
Pratica n. CR0060593 in atti dal 03/11/2015

Visura telematica

Tributi speciali: Euro 0,90

Legenda

- a) A/2: Abitazioni di tipo civile*
- b) Escluse le "superfici di balconi, terrazzi e aree scoperte pertinenziali e accessorie, comunicanti o non comunicanti"*
- cfr. Provvedimento del Direttore dell'Agenzia delle Entrate 29 marzo 2013

Catasto fabbricati

Visura storica per immobile

Situazione degli atti informatizzati dall'impianto meccanografico al 04/10/2023



Immobile di catasto fabbricati



Causali di aggiornamento ed annotazioni

Informazioni riportate negli atti del catasto al 04/10/2023

Dati identificativi: Comune di **CASALBUTTANO ED UNITI (B869) (CR)**

Foglio **15** Particella **145** Subalterno **503**

Busta mod.58: **354**

Particelle corrispondenti al catasto terreni

Comune di **CASALBUTTANO ED UNITI (B869) (CR)**

Foglio **15** Particella **145**

Classamento:

Rendita: **Euro 1.425,42**

Categoria **D/1^a**

Foglio **15** Particella **145** Subalterno **503**

Indirizzo: VIA TRIESTE n. 20 Piano T-1 - 2

> Intestati catastali

Diritto di: Proprieta' per 1/1

> Dati identificativi

 dal 10/12/1997

Immobile attuale

Comune di **CASALBUTTANO ED UNITI (B869) (CR)**

Foglio **15** Particella **145** Subalterno **503**

FRAZIONAMENTO E FUSIONE del 10/12/1997 in atti dal 10/12/1997 (n. A02601.1/1997)

Per ulteriori variazioni richiedere le visure storiche dei seguenti immobili soppressi, originari del precedente:

Comune: **CASALBUTTANO ED UNITI (B869) (CR)**
Foglio **15** Particella **126** Subalterno **1**
Foglio **15** Particella **126** Subalterno **3**- Foglio **15** Particella **130** Subalterno **1**
Foglio **15** Particella **130** Subalterno **2**
Foglio **15** Particella **130** Subalterno **3**
Foglio **15** Particella **143**- Foglio **15** Particella **144**
Foglio **15** Particella **145** Subalterno **1**
Foglio **15** Particella **145** Subalterno **3**
Foglio **15** Particella **145** Subalterno **4**
Foglio **15** Particella **145** Subalterno **5**- Foglio **15** Particella **146**

Foglio 15 Particella 153 Subalterno 1- Foglio 15 Particella 154 Subalterno 1- Foglio 15 Particella 155 Subalterno 1- Foglio 15 Particella 180 Subalterno 1- Foglio 15 Particella 181 Subalterno 1- Foglio 15 Particella 182 Subalterno 1

> Indirizzo

📅 dal **10/12/1997**

Immobile attuale

Comune di **CASALBUTTANO ED UNITI (B869)**
(CR)

Foglio **15** Particella **145** Subalterno **503**

VIA TRIESTE n. 20 Piano T-1 - 2

Partita: **1001621**

Busta mod.58: **354**

FRAZIONAMENTO E FUSIONE del 10/12/1997 in atti dal 10/12/1997 (n. A02601.1/1997)

> Dati di classamento

📅 dal **10/12/1997** al **23/06/2009**

Immobile attuale

Comune di **CASALBUTTANO ED UNITI (B869)**
(CR)

Foglio **15** Particella **145** Subalterno **503**

Rendita: **Euro 1.425,42**

Rendita: **Lire 2.760.000**

Categoria **D/1^a**

Partita: **1001621**

Busta mod.58: **354**

FRAZIONAMENTO E FUSIONE del 10/12/1997 in atti dal 10/12/1997 (n. A02601.1/1997)

Annotazioni: classamento e rendita proposti (d.m. 701/94)

📅 dal **23/06/2009**

Immobile attuale

Comune di **CASALBUTTANO ED UNITI (B869)**
(CR)

Foglio **15** Particella **145** Subalterno **503**

Rendita: **Euro 1.425,42**

Categoria **D/1^a**

Busta mod.58: **354**

VARIAZIONE NEL CLASSAMENTO del 23/06/2009 Pratica n. CR0069528 in atti dal 23/06/2009 VARIAZIONE DI CLASSAMENTO (n. 8117.1/2009)

Annotazioni: classamento e rendita non rettificati entro dodici mesi dalla data di iscrizione in atti della dichiarazione (d.m. 701/94)

› **Storia degli intestati dell'immobile**

Dati identificativi: Immobile attuale - Comune di **CASALBUTTANO ED UNITI (B869)(CR)** Foglio 15
Particella 145 Sub. 503

1. FRAZIONAMENTO E FUSIONE del 10/12/1997 in
atti dal 10/12/1997 (n. A02601.1/1997)

2. Atto del 30/03/1998 Pubblico ufficiale MARCHESI
GIAN CARL Sede CASTELLEONE (CR) Repertorio n.
79741 - COMPRAVENDITA Voltura n. 3257.1/1998 in
atti dal 21/10/1999

3. Atto del 15/05/2014 Pubblico ufficiale POSIO
GIOVANNI Sede BRESCIA (BS) Repertorio n. 319 -
MUTAMENTO DI DENOMINAZIONE O RAGIONE
SOCIALE Nota presentata con Modello Unico n.
2613.1/2014 Reparto PI di CREMONA in atti dal
05/06/2014

4. MUTAMENTO DI DENOMINAZIONE - VOLTURE
SOCIETARIE del 21/10/2015 Pubblico ufficiale LUPOLI
ANGELICA Sede QUINZANO D'OGLIO (BS)
Repertorio n. 5245 Sede TMK Registrazione Volume
1T n. 41306 registrato in data 03/11/2015 -
MUTAMENTO DI DENOMINAZIONE DI IMPRESA
Nota presentata con Modello Unico n. 1481.1/2015 -
Pratica n. CR0060593 in atti dal 03/11/2015

Visura telematica

Tributi speciali: Euro 0,90

Legenda

a) D/1: Opifici

Visura attuale per soggetto

Situazione degli atti informatizzati al 04/10/2023

Dati della richiesta

Fabbricati siti nel comune di CASALBUTTANO ED UNITI (B869) provincia CREMONA - Limitata al foglio: 15



Soggetto richiesto:

Totali immobili: di catasto fabbricati 3



**Immobile di catasto fabbricati -
n.1**



Causali di aggiornamento ed annotazioni

> Dati identificativi

Comune di **CASALBUTTANO ED UNITI (B869)
(CR)**

• Foglio **15** Particella **121** Subalterno **501**
Partita: **1001508**

VARIAZIONE del 25/06/1997 in atti dal 25/06/1997
DIVERSA DISTRIBUZIONE DEGLI SPAZI INTERNI
RISTRUTTURAZIONE (n. A01396.1/1997)

Particelle corrispondenti al catasto terreni

Comune di **CASALBUTTANO ED UNITI (B869)
(CR)**
Foglio **15** Particella **121**

> Indirizzo

VIA TRIESTE n. 12 Piano T-1

VARIAZIONE del 25/06/1997 in atti dal 25/06/1997
DIVERSA DISTRIBUZIONE DEGLI SPAZI INTERNI
RISTRUTTURAZIONE (n. A01396.1/1997)

> Dati di classamento

Rendita: **Euro 111,55**
Rendita: **Lire 216.000**
Categoria **A/4^a**, Classe **1**, Consistenza **6,0 vani**

VARIAZIONE del 25/06/1997 in atti dal 25/06/1997
DIVERSA DISTRIBUZIONE DEGLI SPAZI INTERNI
RISTRUTTURAZIONE (n. A01396.1/1997)

Annotazioni: Classamento e rendita validati

> Dati di superficie

Totale: **173 m²**
Totale escluse aree scoperte ^{b)}: **173 m²**

Superficie di impianto pubblicata il 09/11/2015
Dati relativi alla planimetria: data di presentazione
25/06/1997, prot. n. A1396



**Immobile di catasto fabbricati -
n.2**



Causali di aggiornamento ed annotazioni

> Dati identificativi

Comune di **CASALBUTTANO ED UNITI (B869)
(CR)**
• Foglio **15** Particella **130** Subalterno **503**

FRAZIONAMENTO E FUSIONE del 10/12/1997 in atti
dal 10/12/1997 (n. A02601.1/1997)

Particelle corrispondenti al catasto terreni
Comune di **CASALBUTTANO ED UNITI (B869)
(CR)**
Foglio **15** Particella **130**

> Indirizzo

VIA TRIESTE n. 20 Piano T-1 - 2

FRAZIONAMENTO E FUSIONE del 10/12/1997 in atti
dal 10/12/1997 (n. A02601.1/1997)

> Dati di classamento

Rendita: **Euro 289,22**
Categoria **A/2^{c)}**, Classe **1**, Consistenza **10,0 vani**

VARIAZIONE NEL CLASSAMENTO del 23/06/2009
Pratica n. CR0069526 in atti dal 23/06/2009
VARIAZIONE DI CLASSAMENTO (n. 8115.1/2009)

Annotazioni: Classamento e rendita non rettificati
entro dodici mesi dalla data di iscrizione in atti della
dichiarazione (D.M. 701/94)

> Dati di superficie

Totale: **281 m²**
Totale escluse aree scoperte ^{b)}: **281 m²**

Superficie di impianto pubblicata il 09/11/2015
Dati relativi alla planimetria: data di presentazione
10/12/1997, prot. n. A2601



**Immobile di catasto fabbricati -
n.3**



Causali di aggiornamento ed annotazioni

> **Dati identificativi**

Comune di **CASALBUTTANO ED UNITI (B869)
(CR)**

• Foglio **15** Particella **145** Subalterno **503**

FRAZIONAMENTO E FUSIONE del 10/12/1997 in atti
dal 10/12/1997 (n. A02601.1/1997)

Particelle corrispondenti al catasto terreni

Comune di **CASALBUTTANO ED UNITI (B869)
(CR)**

Foglio **15** Particella **145**

> **Indirizzo**

VIA TRIESTE n. 20 Piano T-1 - 2

FRAZIONAMENTO E FUSIONE del 10/12/1997 in atti
dal 10/12/1997 (n. A02601.1/1997)

> **Dati di classamento**

Rendita: **Euro 1.425,42**
Categoria **D/1^{d)}**

VARIAZIONE NEL CLASSAMENTO del 23/06/2009
Pratica n. CR0069528 in atti dal 23/06/2009
VARIAZIONE DI CLASSAMENTO (n. 8117.1/2009)

Annotazioni: Classamento e rendita non rettificati
entro dodici mesi dalla data di iscrizione in atti della
dichiarazione (D.M. 701/94)

> **Intestazione attuale degli immobili dal n. 1 al n. 3 - totale righe intestati: 1**

1. MUTAMENTO DI DENOMINAZIONE - VOLTURE
SOCIETARIE del 21/10/2015 Pubblico ufficiale LUPOLI
ANGELICA Sede QUINZANO D'OGLIO (BS)
Repertorio n. 5245 Sede TMK Registrazione Volume
1T n. 41306 registrato in data 03/11/2015 -
MUTAMENTO DI DENOMINAZIONE DI IMPRESA
Nota presentata con Modello Unico n. 1481.1/2015 -
Pratica n. CR0060593 in atti dal 03/11/2015

> **Totale Parziale**

Catasto Fabbricati

Immobili siti nel comune di CASALBUTTANO ED UNITI (B869)
Numero immobili: **3** Rendita: **euro 1.826,19** Vani: **16,0**

> **Totale generale**

Catasto Fabbricati

Totale immobili: **3** Rendita: **euro 1.826,19** Vani: **16,0**

Catasto Terreni

Totale immobili: **0**

Visura telematica

Tributi speciali: Euro 0,90

Legenda

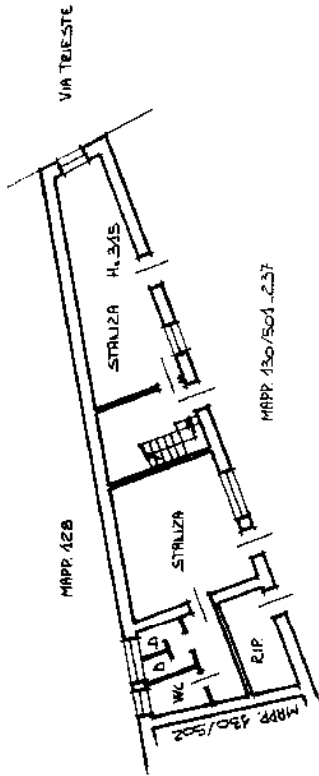
- a) A/4: Abitazioni di tipo popolare
- b) Escluse le "superfici di balconi, terrazzi e aree scoperte pertinenziali e accessorie, comunicanti o non comunicanti"
- cfr. Provvedimento del Direttore dell'Agenzia delle Entrate 29 marzo 2013
- c) A/2: Abitazioni di tipo civile
- d) D/1: Opifici

MOD. AN (CEU)
 I RE
 700

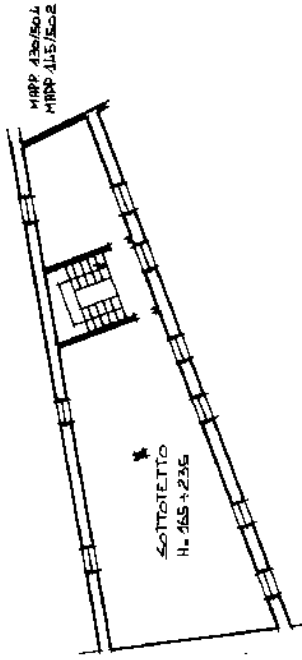
MINISTERO DELLE FINANZE
 DIREZIONE GENERALE DEL CATASTO E DEI S.S.T.T.E.E.
CATASTO EDILIZIO URBANO (RDL 13-4-1939, n. 652)

Planimetria di u.i.u. in Comune di CASALBUTTANO via TRIESTE

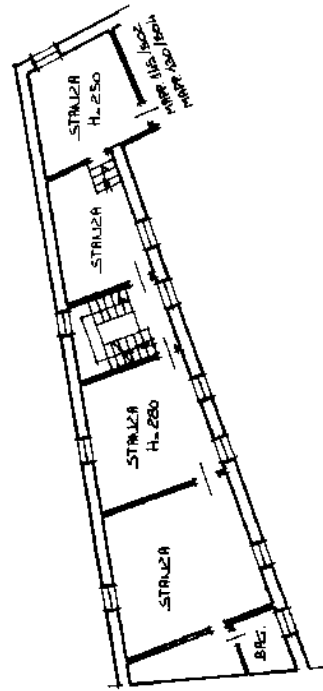
MODALITÀ
 F. P. n. 1/1997




PIANO TERZA



PIANO SECONDO



PIANO PRIMO



SCALA DI 1:200

RESERVATO ALL'UFFICIO

Completata dal **SCOM. DANILO VILLA**
Tutti i fogli sono a norma.

Iscritto all'albo de **GEOMETRI**
 della provincia di **SEMONA**
 data **27.11.1931** Firma *[Signature]*

Dichiarazione di NC
 Denuncia di variazione

Identificativi catastali
 F. 45 ... 446 ... 503
 n. 130 ... 1000 ... 503
 quad. 01

MODULARIO
F. 119 rano 497

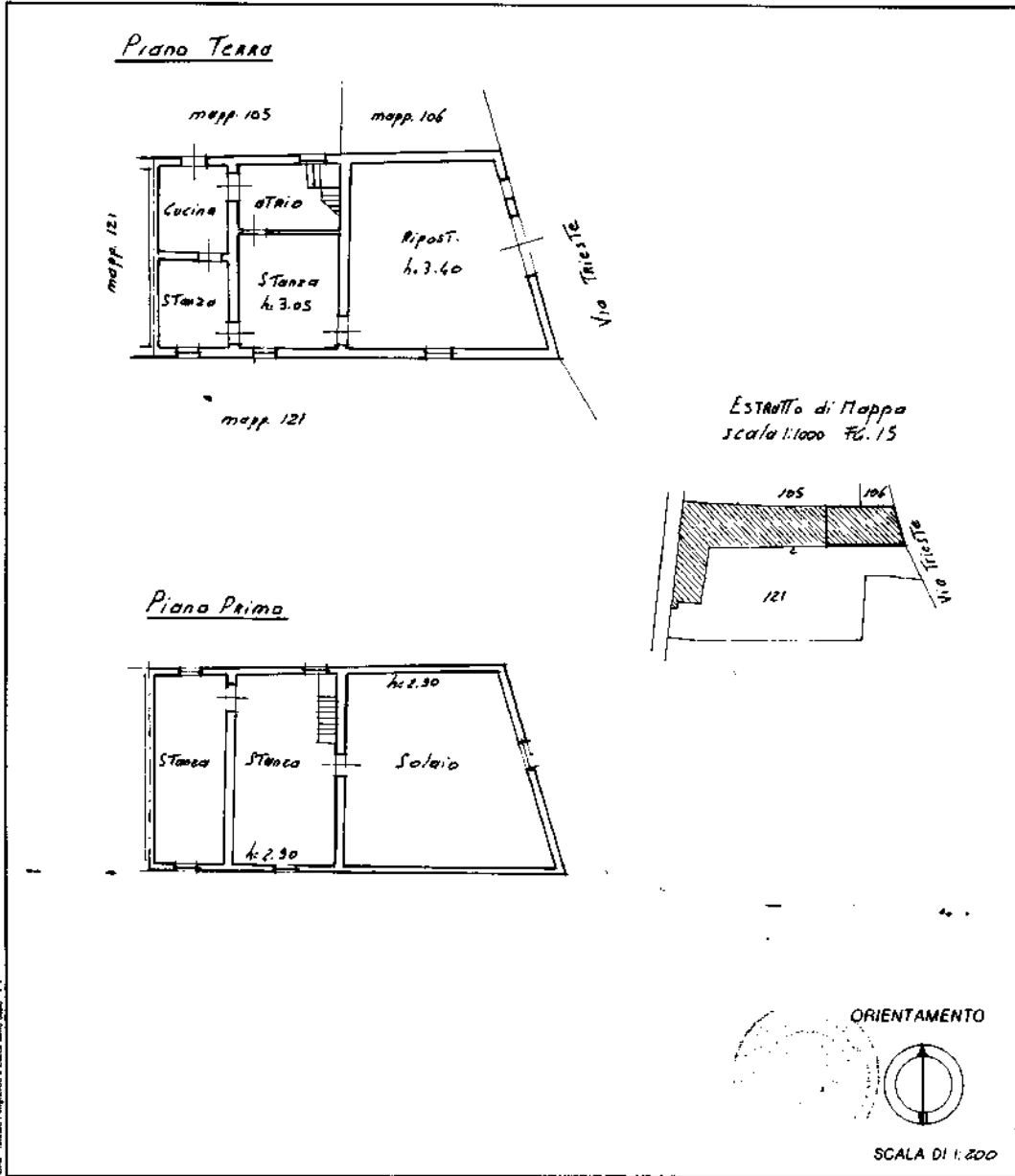


MINISTERO DELLE FINANZE
DIREZIONE GENERALE DEL CATASTO E DEI SS.TT.EE.
CATASTO EDILIZIO URBANO (RDL 13-4-1939, n. 652)

MOD. BN (CEU)

LIRE
385

Planimetria di u.l.u. in Comune di Casalbuttano via Trieste CIV. 12




Nota: Istanza Progettato e Fatta solo dopo F. 119

Dichiarazione di N.C. <input type="checkbox"/>	Compilata dal <u>Geom. 25</u> (Titolo cognome e nome)
Denuncia di variazione <input checked="" type="checkbox"/>	<u>Camezzi Mauro</u>
Identificativi catastali	iscritto all'albo dei <u>Geometri</u>
F. <u>15</u>	della provincia di <u>CR</u> n. <u>1162</u>
n. <u>121</u> sub. <u>501</u>	data <u>13-05-1997</u> Firma <u>Mauro</u>

RISERVATO ALL'UFFICIO

piano 01

Catasto dei Fabbricati - Situazione al 04/10/2023 - Comune di CASALBUTTANO ED UNITI(B869) - < Foglio 15 - Particella 121 - Subalterno 501 - VIA TRIESTE n. 12 Piano T-1



COMUNE
di Casalbuttano ed Uniti

Provincia di Cremona

Servizio Urbanistica ed Edilizia Privata

Casalbuttano ed Uniti, 16/12/2023

CERTIFICATO DI DESTINAZIONE URBANISTICA

Vista la richiesta presentata in data 12/10/2023 prot. n. 7042 dal [REDACTED]

[REDACTED] per il rilascio di certificazione di destinazione urbanistica delle aree site nel territorio di questo comune, identificate catastalmente come segue:

Fg. 15 Map. 121, 130, 145

IL RESPONSABILE DI SERVIZIO

Visto il Piano di Governo del Territorio Integrato approvato con deliberazione di Consiglio Comunale n. 50 del 27/11/2009 e relativa deliberazione di C.C. N. 9 del 09/02/2010 di rettifica errori materiali efficace dal 19/05/2010 data di pubblicazione sul B U R L;

Vista la 1° Variante al P.G.T._I, approvata definitivamente dal Consiglio Comunale con deliberazione n. 20 del 25/06/2012 efficace dal 10/10/2012;

Vista la 2° Variante al P.G.T._I, approvato definitivamente con deliberazione di Consiglio Comunale n. 8 in data 03/04/2014, efficace dal 25/06/2014;

Vista la 3° Variante al P.G.T._I, approvata con deliberazione di Consiglio Comunale n. 17 in data 07/07/2017, efficace dal 23/08/2017;

Visto l'art. 30, commi 2 e 3 del D.P.R. 06/06/2001, n. 380 e successive modifiche ed integrazioni;

CERTIFICA

che le aree censite nel Catasto di questo Comune ai mappali di cui sopra sono comprese nelle seguenti zone territoriali omogenee:

Foglio	Mappale	Destinazione urbanistica prevista – PIANO DELLE REGOLE DEL VIGENTE PGT
15	121	ART. 28 - 29 - 43-TESSUTI DEI NUCLEI DI ANTICA FORMAZIONE - C
15	130	ART. 39 - 43-TESSUTI PRODUTTIVI IN AMBITO URBANO - C
15	145	ART. 39 - 43-TESSUTI PRODUTTIVI IN AMBITO URBANO - C

Si rilascia d'ufficio il presente certificato in unico originale ed in carta resa legale, su richiesta dell'interessato, per gli usi consentiti dalla legge.

IL PRESENTE CERTIFICATO NON PUÒ ESSERE PRODOTTO AGLI ORGANI DELLA PUBBLICA AMMINISTRAZIONE O AI PRIVATI GESTORI DI PUBBLICI SERVIZI.

Il presente documento informatico viene notificato agli istanti, direttamente dal competente ufficio, ai sensi dell'articolo 48 del Decreto Legislativo 7 marzo 2005, n. 82 (Codice dell'amministrazione digitale), mediante invio al seguente indirizzo di posta elettronica certificata: maurizio.marchisio@ingpec.eu

Si allega dichiarazione assolvimento imposta di bollo

IL RESPONSABILE DEL SERVIZIO
(geom. Simone Cavalli)

Documento informatico firmato digitalmente ai sensi del D.Lgs 82/2005 s.m.i. e norme collegate, il quale sostituisce il documento cartaceo e la firma autografa)

U
COMUNE DI CASALBUTTANO ED UNITI
Protocollo
COPIA CONFORME ALL'ORIGINALE DIGITALE
Protocollo N.0008744/2023 del 16/12/2023
Firmatario: Simone Cavalli



N=5010700

E=1576600

1 Particella: 121

Direzione Provinciale di CREMONA
Ufficio provinciale - Territorio
Servizio di Pubblicità Immobiliare

Data 23/10/2023 Ora 11:04:25
Pag. 1 - Segue

Ispezione ordinaria esente
per immobile

Protocollo di richiesta CR 30422 del 2023
Ricevuta di cassa n. 8422
Ispezione n. CR 30424/3 del 2023
Inizio ispezione 23/10/2023 11:04:11

Motivazione CTU N80 ANNO2022
Richiedente MARCHISIO

Dati della richiesta

Immobile : Comune di CASALBUTTANO ED UNITI (CR)
Tipo catasto : Fabbricati
Foglio : 15 - Particella 121 - Subalterno 501

Situazione aggiornamento

Periodo informatizzato dal 02/12/1997 al 20/10/2023

Elenco immobili

Comune di CASALBUTTANO ED UNITI (CR) Catasto Fabbricati
2. Sezione urbana - Foglio 15 Particella 121 Subalterno 501

SONO PRESENTI ULTERIORI IMMOBILI NON SELEZIONATI

Elenco sintetico delle formalità

1. ISCRIZIONE del 29/08/2003 - Registro Particolare 1968 Registro Generale 9168
Pubblico ufficiale GENIO LAURA Repertorio 117 del 26/08/2003
IPOTECA VOLONTARIA derivante da CONCESSIONE A GARANZIA DI MUTUO FONDIARIO
Nota disponibile in formato elettronico
Documenti successivi correlati:
 1. Annotazione n. 1269 del 24/07/2008 (CANCELLAZIONE TOTALE)
2. TRASCRIZIONE del 05/06/2014 - Registro Particolare 2613 Registro Generale 3647
Pubblico ufficiale POSIO GIOVANNI Repertorio 319/192 del 15/05/2014
ATTO TRA VIVI - MUTAMENTO DI DENOMINAZIONE O RAGIONE SOCIALE
Nota disponibile in formato elettronico
3. ISCRIZIONE del 11/04/2022 - Registro Particolare 548 Registro Generale 3300
Pubblico ufficiale TRIBUNALE DI VERONA Repertorio 5124 del 29/07/2011
IPOTECA GIUDIZIALE derivante da DECRETO INGIUNTIVO
Nota disponibile in formato elettronico
4. TRASCRIZIONE del 12/05/2022 - Registro Particolare 3138 Registro Generale 4434
Pubblico ufficiale UFFICIALE GIUDIZIARIO Repertorio 1186 del 26/04/2022
ATTO ESECUTIVO O CAUTELARE - VERBALE DI PIGNORAMENTO IMMOBILI
Nota disponibile in formato elettronico

Direzione Provinciale di CREMONA
Ufficio provinciale - Territorio
Servizio di Pubblicità Immobiliare

Data 23/10/2023 Ora 11:04:25
Pag. 2 - Fine

Ispezione ordinaria esente
per immobile

Motivazione CTU N80 ANNO2022
Richiedente MARCHISIO

Protocollo di richiesta CR 30422 del 2023
Ricevuta di cassa n. 8422
Ispezione n. CR 30424/3 del 2023
Inizio ispezione 23/10/2023 11:04:11

Direzione Provinciale di CREMONA
Ufficio provinciale - Territorio
Servizio di Pubblicità Immobiliare

Data 23/10/2023 Ora 11:08:10
Pag. 1 - Segue

Ispezione ordinaria esente
per immobile

Motivazione CTU N80 ANNO2022
Richiedente MARCHISIO

Protocollo di richiesta CR 30422 del 2023
Ricevuta di cassa n. 8422
Ispezione n. CR 30425/3 del 2023
Inizio ispezione 23/10/2023 11:08:05

Dati della richiesta

Immobile : Comune di CASALBUTTANO ED UNITI (CR)
Tipo catasto : Fabbricati
Foglio : 15 - Particella 130 - Subalterno 503

Situazione aggiornamento

Periodo informatizzato dal 02/12/1997 al 20/10/2023

Elenco immobili

Comune di CASALBUTTANO ED UNITI (CR) Catasto Fabbricati

1. Sezione urbana - Foglio 15 Particella 130 Subalterno 503

Elenco sintetico delle formalità

1. TRASCRIZIONE del 02/04/1998 - Registro Particolare 1868 Registro Generale 2333
Pubblico ufficiale MARCHESI GIAN CARLO Repertorio 79741 del 30/03/1998
ATTO TRA VIVI - COMPRAVENDITA
Nota disponibile in formato elettronico
2. ISCRIZIONE del 02/04/1998 - Registro Particolare 431 Registro Generale 2334
Pubblico ufficiale MARCHESI GIAN CARLO Repertorio 79742 del 30/03/1998
IPOTECA VOLONTARIA derivante da CONCESSIONE A GARANZIA DI MUTUO
Nota disponibile in formato elettronico
3. ANNOTAZIONE del 17/11/1998 - Registro Particolare 548 Registro Generale 7918
Pubblico ufficiale MARCHESI GIAN CARLO Repertorio 80497 del 05/06/1998
ANNOTAZIONE A ISCRIZIONE - RESTRIZIONE DI BENI
Nota disponibile in formato elettronico
Formalita di riferimento: Iscrizione n. 891 del 1997
4. TRASCRIZIONE del 23/05/2001 - Registro Particolare 3070 Registro Generale 4862
Pubblico ufficiale FANTINI ROBERTO Repertorio 13812 del 26/04/2001
ATTO TRA VIVI - CONVENZIONE EDILIZIA
Nota disponibile in formato elettronico
5. ISCRIZIONE del 11/12/2001 - Registro Particolare 2145 Registro Generale 11448

Direzione Provinciale di CREMONA
Ufficio provinciale - Territorio
Servizio di Pubblicità Immobiliare

Data 23/10/2023 Ora 11:08:10
Pag. 2 - Fine

Ispezione ordinaria esente
per immobile

Protocollo di richiesta CR 30422 del 2023
Ricevuta di cassa n. 8422
Ispezione n. CR 30425/3 del 2023
Inizio ispezione 23/10/2023 11:08:05

Motivazione CTU N80 ANNO2022
Richiedente MARCHISIO

Pubblico ufficiale MARCHESI GIAN CARLO Repertorio 92980/13454 del 10/12/2001
IPOTECA VOLONTARIA derivante da CONCESSIONE A GARANZIA DI MUTUO FONDIARIO

Nota disponibile in formato elettronico

Documenti successivi correlati:

1. Annotazione n. 1266 del 24/07/2008 (CANCELLAZIONE TOTALE)

6. ISCRIZIONE del 19/03/2004 - Registro Particolare 618 Registro Generale 3159
Pubblico ufficiale NICOLI FRANCESCO Repertorio 9743/2813 del 16/03/2004
IPOTECA VOLONTARIA derivante da CONCESSIONE A GARANZIA DI FINANZIAMENTO
Nota disponibile in formato elettronico

7. TRASCRIZIONE del 05/06/2014 - Registro Particolare 2613 Registro Generale 3647
Pubblico ufficiale POSIO GIOVANNI Repertorio 319/192 del 15/05/2014
ATTO TRA VIVI - MUTAMENTO DI DENOMINAZIONE O RAGIONE SOCIALE
Nota disponibile in formato elettronico

8. ISCRIZIONE del 11/04/2022 - Registro Particolare 548 Registro Generale 3300
Pubblico ufficiale TRIBUNALE DI VERONA Repertorio 5124 del 29/07/2011
IPOTECA GIUDIZIALE derivante da DECRETO INGIUNTIVO
Nota disponibile in formato elettronico

9. TRASCRIZIONE del 12/05/2022 - Registro Particolare 3138 Registro Generale 4434
Pubblico ufficiale UFFICIALE GIUDIZIARIO Repertorio 1186 del 26/04/2022
ATTO ESECUTIVO O CAUTELARE - VERBALE DI PIGNORAMENTO IMMOBILI
Nota disponibile in formato elettronico

Direzione Provinciale di CREMONA
Ufficio provinciale - Territorio
Servizio di Pubblicità Immobiliare

Data 23/10/2023 Ora 11:01:05
Pag. 1 - Segue

Ispezione ordinaria esente
per immobile

Protocollo di richiesta CR 30422 del 2023
Ricevuta di cassa n. 8422
Ispezione n. CR 30423/3 del 2023
Inizio ispezione 23/10/2023 11:00:59

Motivazione CTU N80 ANNO2022
Richiedente MARCHISIO

Dati della richiesta

Immobile : Comune di CASALBUTTANO ED UNITI (CR)
Tipo catasto : Fabbricati
Foglio : 15 - Particella 145 - Subalterno 503

Situazione aggiornamento

Periodo informatizzato dal 02/12/1997 al 20/10/2023

Elenco Immobili

Comune di CASALBUTTANO ED UNITI (CR) Catasto Fabbricati

1. Sezione urbana - Foglio 15 Particella 145 Subalterno 503

Elenco sintetico delle formalità

-
1. TRASCRIZIONE del 02/04/1998 - Registro Particolare 1868 Registro Generale 2333
Pubblico ufficiale MARCHESI GIAN CARLO Repertorio 79741 del 30/03/1998
ATTO TRA VIVI - COMPRAVENDITA
Nota disponibile in formato elettronico
2. ISCRIZIONE del 02/04/1998 - Registro Particolare 431 Registro Generale 2334
Pubblico ufficiale MARCHESI GIAN CARLO Repertorio 79742 del 30/03/1998
IPOTECA VOLONTARIA derivante da CONCESSIONE A GARANZIA DI MUTUO
Nota disponibile in formato elettronico
3. ANNOTAZIONE del 17/11/1998 - Registro Particolare 548 Registro Generale 7918
Pubblico ufficiale MARCHESI GIAN CARLO Repertorio 80497 del 05/06/1998
ANNOTAZIONE A ISCRIZIONE - RESTRIZIONE DI BENI
Nota disponibile in formato elettronico
Formalita di riferimento: Iscrizione n. 891 del 1997
4. TRASCRIZIONE del 23/05/2001 - Registro Particolare 3070 Registro Generale 4862
Pubblico ufficiale FANTINI ROBERTO Repertorio 13812 del 26/04/2001
ATTO TRA VIVI - CONVENZIONE EDILIZIA
Nota disponibile in formato elettronico
5. ISCRIZIONE del 11/12/2001 - Registro Particolare 2145 Registro Generale 11448

Direzione Provinciale di CREMONA
Ufficio provinciale - Territorio
Servizio di Pubblicità Immobiliare

Data 23/10/2023 Ora 11:01:05
Pag. 2 - Fine

Ispezione ordinaria esente
per immobile

Protocollo di richiesta CR 30422 del 2023
Ricevuta di cassa n. 8422
Ispezione n. CR 30423/3 del 2023
Inizio ispezione 23/10/2023 11:00:59

Motivazione CTU N80 ANNO2022
Richiedente MARCHISIO

Pubblico ufficiale MARCHESI GIAN CARLO Repertorio 92980/13454 del 10/12/2001
IPOTECA VOLONTARIA derivante da CONCESSIONE A GARANZIA DI MUTUO FONDIARIO
Nota disponibile in formato elettronico

Documenti successivi correlati:

1. Annotazione n. 1266 del 24/07/2008 (CANCELLAZIONE TOTALE)

6. ISCRIZIONE del 19/03/2004 - Registro Particolare 618 Registro Generale 3159
Pubblico ufficiale NICOLI FRANCESCO Repertorio 9743/2813 del 16/03/2004
IPOTECA VOLONTARIA derivante da CONCESSIONE A GARANZIA DI FINANZIAMENTO
Nota disponibile in formato elettronico

7. TRASCRIZIONE del 05/06/2014 - Registro Particolare 2613 Registro Generale 3647
Pubblico ufficiale POSIO GIOVANNI Repertorio 319/192 del 15/05/2014
ATTO TRA VIVI - MUTAMENTO DI DENOMINAZIONE O RAGIONE SOCIALE
Nota disponibile in formato elettronico

8. ISCRIZIONE del 11/04/2022 - Registro Particolare 548 Registro Generale 3300
Pubblico ufficiale TRIBUNALE DI VERONA Repertorio 5124 del 29/07/2011
IPOTECA GIUDIZIALE derivante da DECRETO INGIUNTIVO
Nota disponibile in formato elettronico

9. TRASCRIZIONE del 12/05/2022 - Registro Particolare 3138 Registro Generale 4434
Pubblico ufficiale UFFICIALE GIUDIZIARIO Repertorio 1186 del 26/04/2022
ATTO ESECUTIVO O CAUTELARE - VERBALE DI PIGNORAMENTO IMMOBILI
Nota disponibile in formato elettronico

Spett. Sig. Sindaco del
Comune di
Casalbuttano ed Uniti CR

Oggetto : Opere di manutenzione straordinaria fabbricato artigianale
Località : Casalbuttano ed Uniti Località San Vito - Trieste
Richiedente :

RELAZIONE ILLUSTRATIVA

La Ditta " proprietaria dell'immobile a destinazione produttiva, sito in Casalbuttano ed Uniti nella frazione di San Vito in Via Trieste, desiderosa di attivare un nuovo panificio nei locali di proprietà, ha individuato e ritenuto utile allo scopo, la porzione di immobile posto in lato sud-est del complesso sito al menzionato indirizzo, prospiciente la pubblica Via Trieste .


I locali ed i servizi già parzialmente idonei all'attività, necessitano tuttavia della realizzazione di alcune opere di adeguamento al fine di renderli conformi alla normativa sanitaria vigente ed alle necessità operative della futura produzione.

Gli interventi previsti, interessano principalmente il blocco servizi esistente, dove si prevede la creazione di un spogliatoio, la realizzazione di un percorso interno per l'addetto alle lavorazioni con l'apertura di nuove porte di collegamento tra i locali e varie opere di finitura riguardanti le pavimentazioni il rivestimento delle pareti ed i serramenti.

Le pareti ed i solai delle zone lavorazioni saranno interamente rivestiti da pannellature sandwich in lamiera e poliuretano, completate con profilo a sguscio tra le pareti ed il pavimento, i serramenti esistenti saranno sostituiti con sarramenti in alluminio, dotati di protezione anti insetti, gli impianti elettrico e di riscaldamento saranno realizzati in conformità della vigente normativa da Ditte specializzate del settore, che al termine dei lavori rilasceranno apposito certificato di collaudo degli impianti.

Casalbuttano ed Uniti, 22 MAG 2003

Il Progettista
BISSOLOTTI Geom. Massimo



Comune di **CASALBUTTANO ED UNITI**
Provincia di **CREMONA**

DENUNCIA INIZIO ATTIVITÀ
OPERE DI MANUTENZIONE STRAORDINARIA
IMMOBILE ARTIGIANALE

SERVIZIO FOTOGRAFICO

Committente : Salumeria NORMA di GHIDETTI Achille & C. Snc
Casalbuttano ed Uniti – Piazza Libertà 12

Località : San. Vito – Via Trieste






PROSPETTO EST - SULLA VIA TRIESTE



PROSPETTO OVEST - INTERNO CORTILE



PARTICOLARE SERVIZI IGIENICI



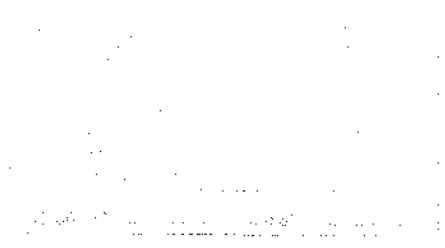
PARTICOLARE SERVIZI IGIENICI



PARTICOLARE SERVIZI IGIENICI



LATO SUD - INTERNO CORTILE



IL PROGETTISTA

Massimo Bisceglia

LA PROPRIETA'

Giuseppe Schillo

01

geom. massimo bisceglia

CASALBUTTANO

VIA A. PONCHIELLI 10

TEL. 0338 - 9355428

Cod. Fisc. BSS MSM 65A11 D150T

P. IVA 01857460982

OPERE DI MANUTENZIONE STRAORDINARIA FABBRICATO ARTIGIANALE

Committente:

Località: SAN VITO IN CASALBUTTANO - TRIESTE

Elaborato: PLANIMETRIA GENERALE ED ESTRATTI

Data: Maggio 2003


Scala: 1:500 / 1:1000

Disegnatore


Prot.

LEGENDA

Regioni Ditta
SALUMERA NORMA di GHIDETTI A. & C. S.n.c.



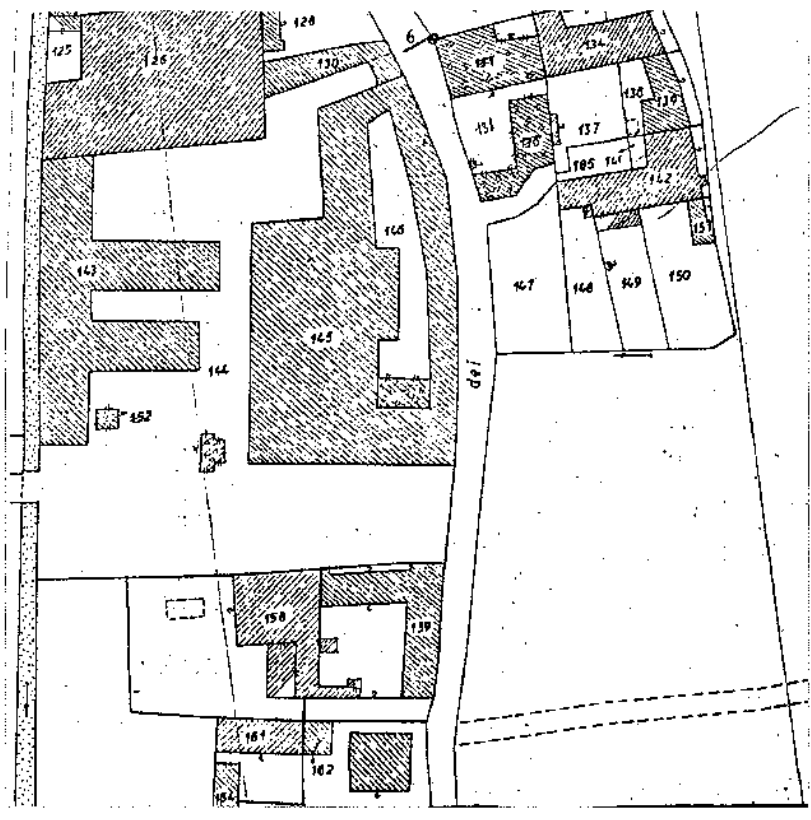
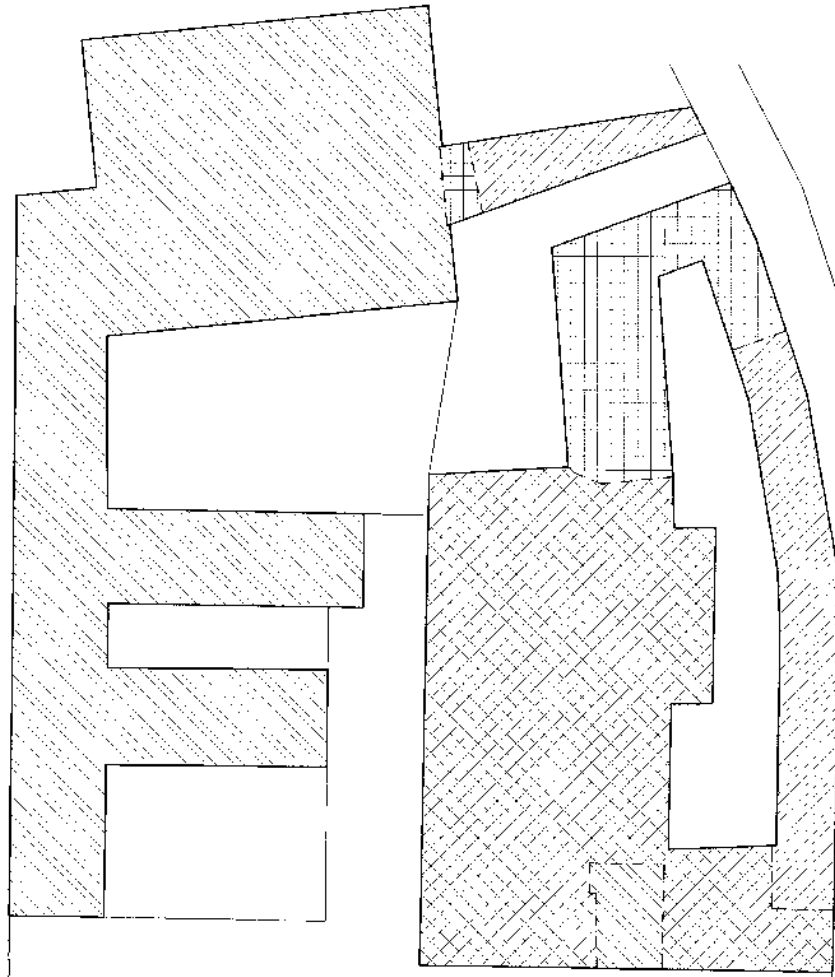
Regioni Ditta
GHIDETTI ACHILLE



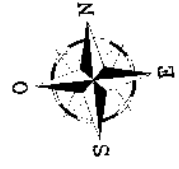
Regioni Ditta
LA GRAFFIGNANA di FERRO GP. & C. S.n.c.



Regioni Ditta
EDO ITALIA S.r.l.




ESTRATTO DI MAPPA DAL FOGLIO 20 DEL COMUNE DI CASALBUTTANO ED UNITI - SCALA 1:1000



LA PIANO TERRA

IL PROGETTISTA



LA PROPRIETA'

Handwritten signature of Ghidella Schille and a rectangular stamp with the following text:
P. IVA 0358/039155
26019 CASALBUTTANO (CN)

02

geom. massimo biscolotti

CASALBUTTANO

VIA A. PONCHIELLI 10

TEL. 0338 - 9355428

Cod. Fisc. BSS MSM 65A11 D150T

P. IVA 01857460982

OPERE DI MANUTENZIONE STRAORDINARIA FABBRICATO ARTIGIANALE

Committente:

Localit?

SAN VITO IN CASALBUTTANO - TRIESTE

Elaborato

PIANO TERRENO - PIANO PRIMO - STATO ATTUALE

Data

Maggio 2003



Scala

1:100


Disegnatore

Prot.

IL PROGETTISTA

LA PROPRIETA'


20011 CASALBUTTANO (CR)
C/VA GORRAGONI 135

03

geom. massimo biscolotti

CASALBUTTANO

VIA A. PONCHIELLI 10

TEL. 0338 - 9355428

Cod. Fisc. BSS MSM 65A11 D150T

P. IVA 01857460982

OPERE DI MANUTENZIONE STRAORDINARIA FABBRICATO ARTIGIANALE

Committente:

Località? SAN VITO IN CASALBUTTANO - TRIESTE

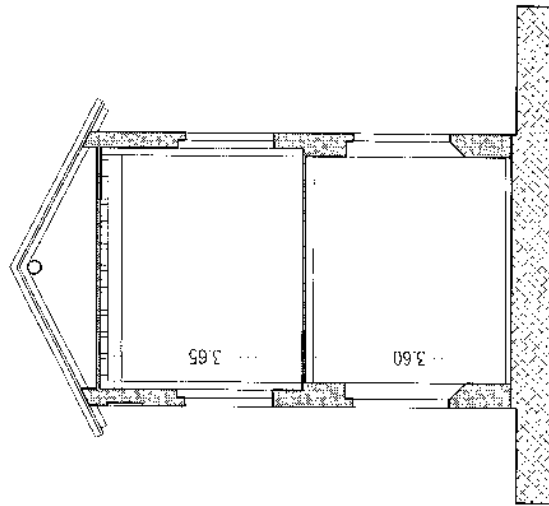
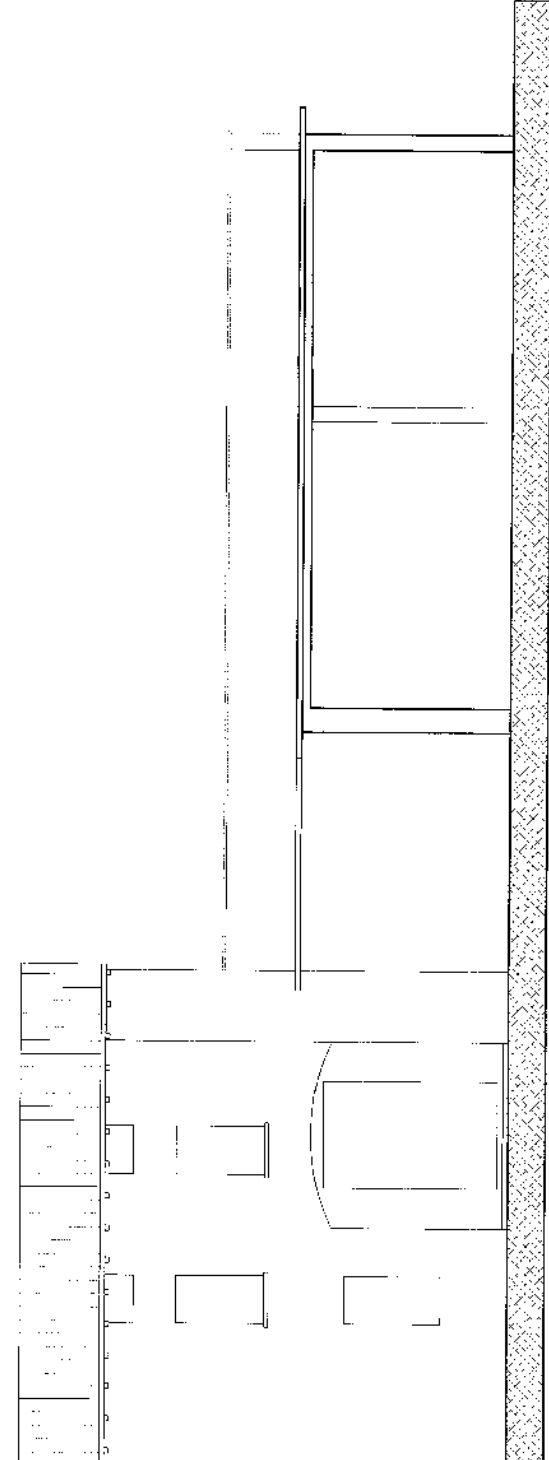
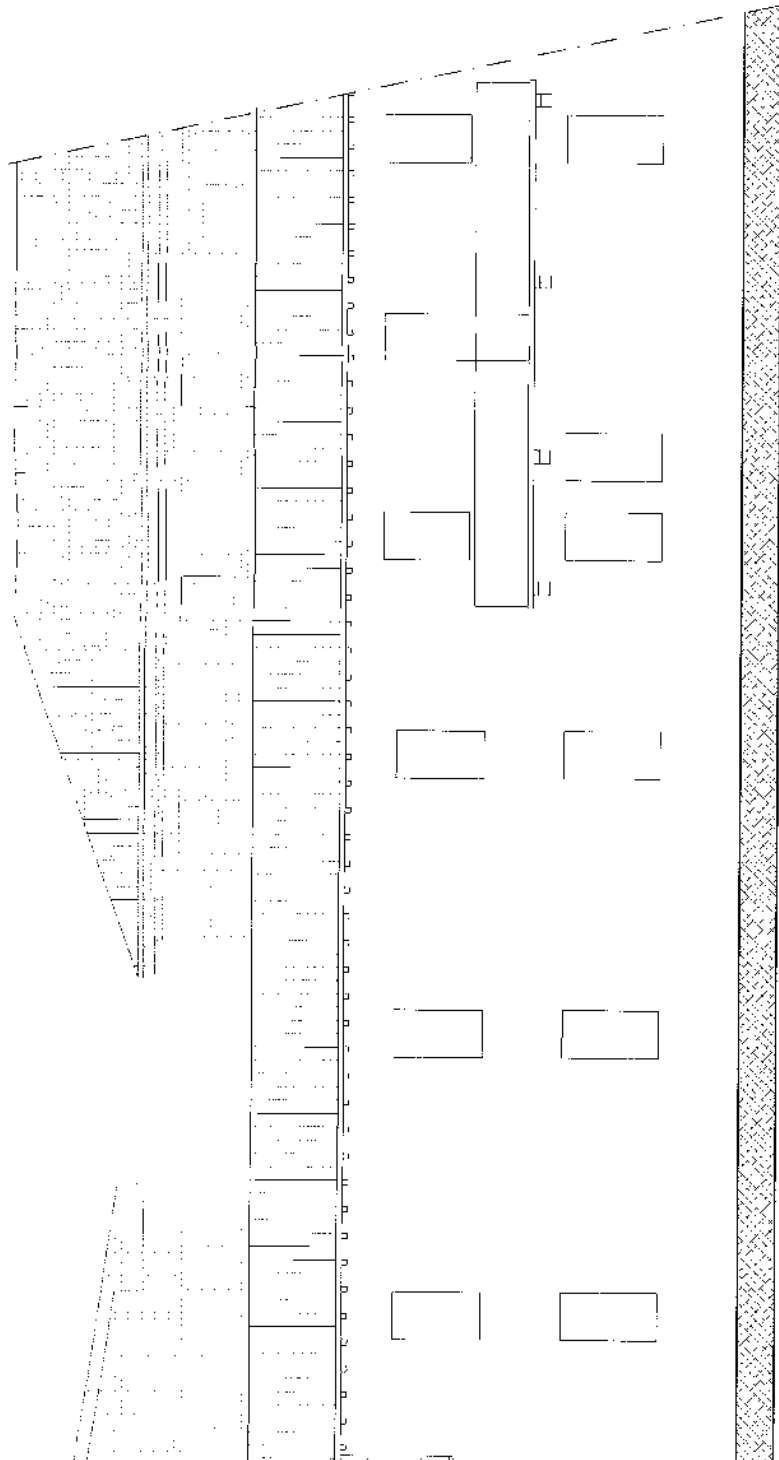
Elaborato PROSPETTI - SEZIONI - STATO ATTUALE

Data Maggio 2003

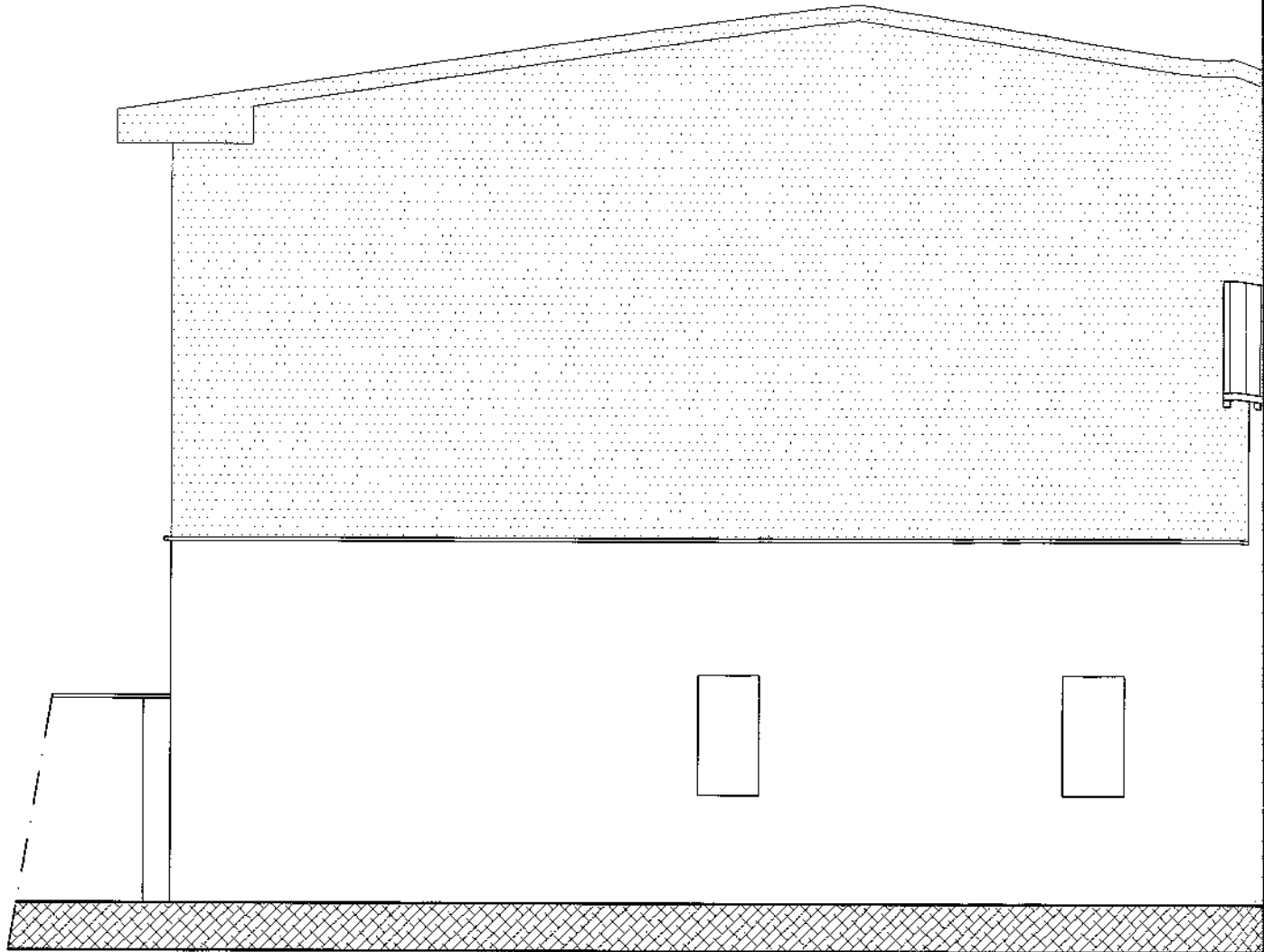
Scala 1:100

Disegnatore

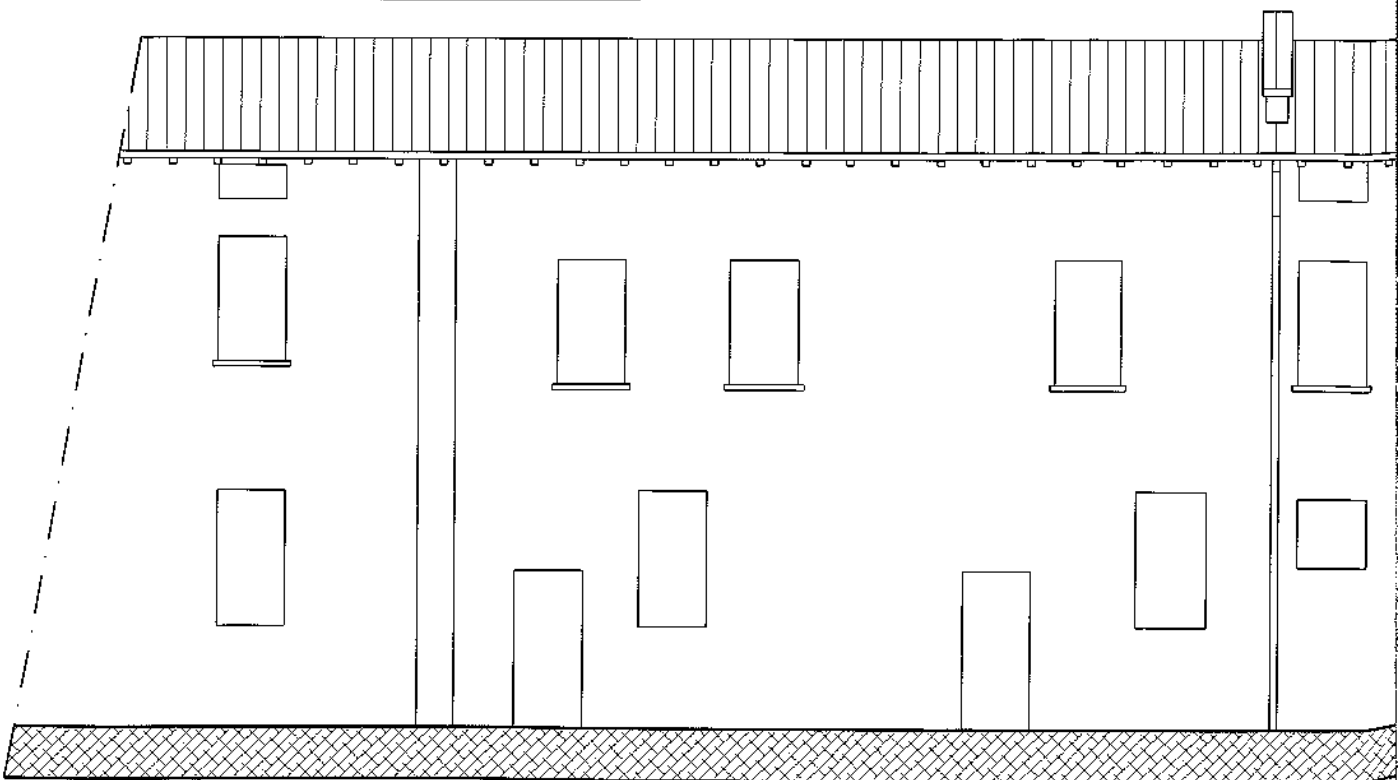
Prot.



SEZIONE A-A





PROSPETTO EST SU VIA TRIESTE




PROSPETTO EST SUL CORTILE INTERNO

IL PROGETTISTA

LA PROPRIETA'


SALVATORE BISSOLOTTI
Via Libertà, 11 - Tel. 0338-935428
28011 CASALBUTTANO (CR)
P.IVA L. 03389105

04

geom. massimo biscolotti

CASALBUTTANO

VIA A. PONCHIELLI 10

TEL. 0338 - 9355428

Cod. Fisc. BSS MSM 65A11 D150T

P. IVA 01857460982

OPERE DI MANUTENZIONE STRAORDINARIA FABBRICATO ARTIGIANALE

Committente:

Località?

SAN VITO IN CASALBUTTANO - TRIESTE

Elaborato

PIANTE - STATO FUTURO

Data

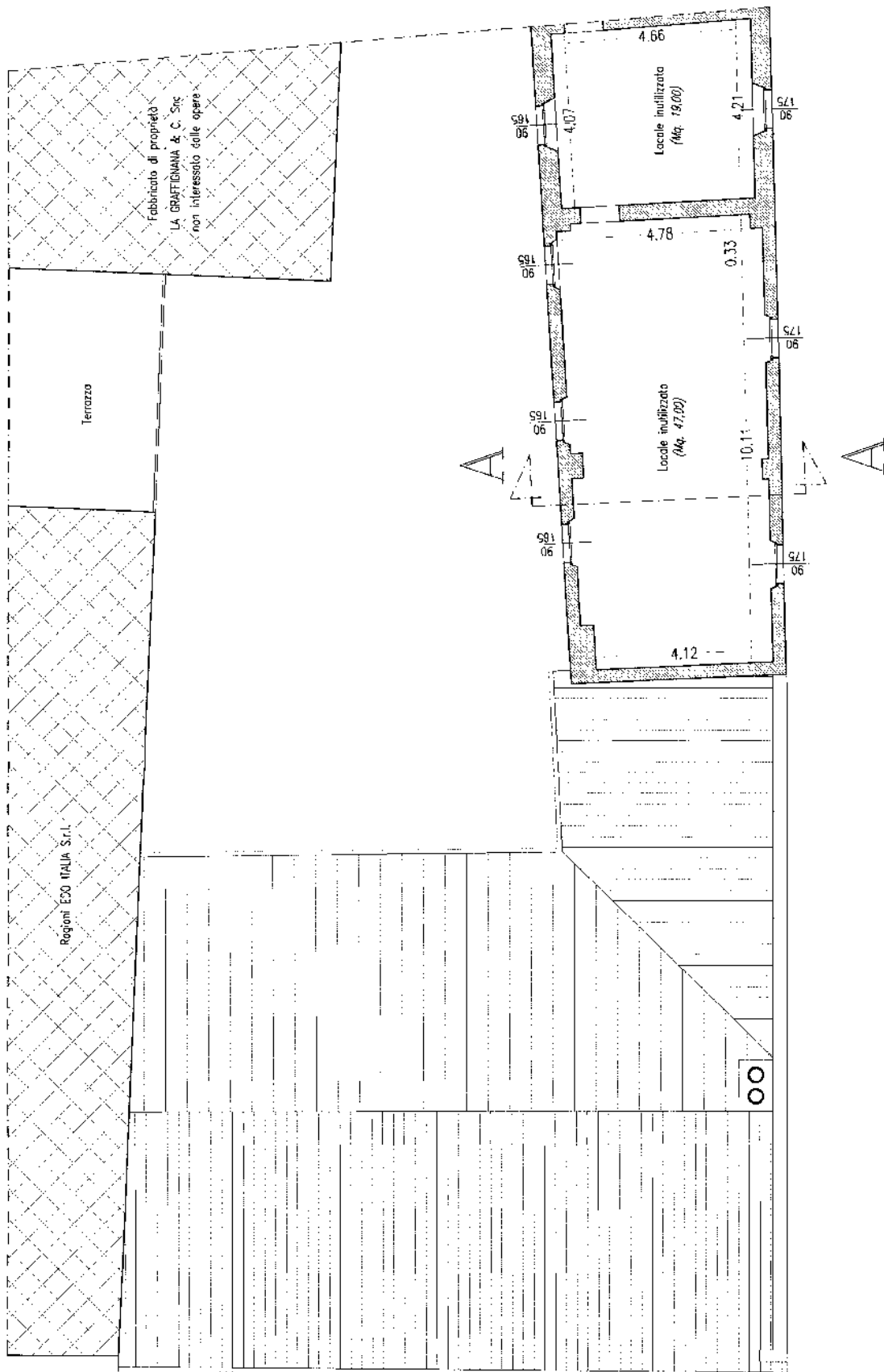
Maggio 2003

Scala

1:100

Disegnatore

Prot.



PIANO PRIMO