

ALLEGATO 04

PLANIMETRIA CATASTALE

MODULARIO
F. - rig. rend. - 487



MINISTERO DELLE FINANZE
DIREZIONE GENERALE DEL CATASTO E DEI SERVIZI TECNICI ERARIALI

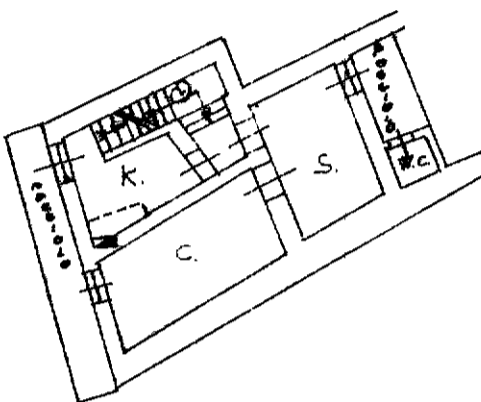
Lire
200

NUOVO CATASTO EDILIZIO URBANO

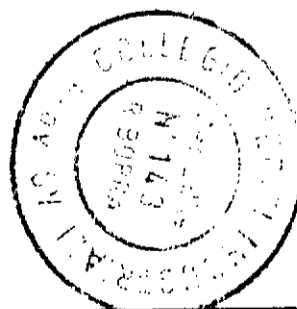
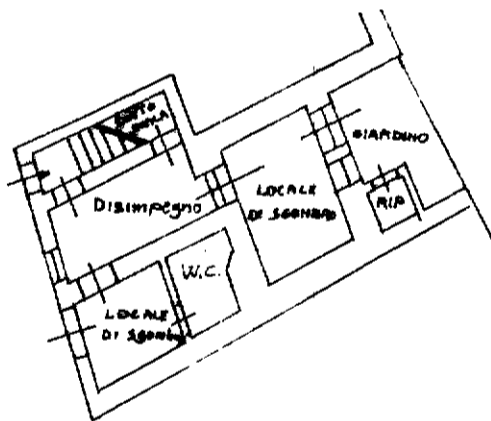
(R. DECRETO-LEGGE 13 APRILE 1959, N. 559)

Planimetria dell'immobile situato nel Comune di TOIRANO Via COSTA 3
Ditta RAGGI Mario n.a. Toirano il 06/07/1944 - TABO Maria n.a. Calizzano il 30/12/1944
Allegata alla dichiarazione presentata all'Ufficio Tecnico Erariale di SAVONA

PIANO PRIMO



PIANO TERRA



ORIENTAMENTO




SCALA DI 1:200

SPAZIO RISERVATO PER LE ANNOTAZIONI D'UFFICIO

DATA
PROT. N°

FOGLIO 24
MAPPALE 27
SUBALTERMO



7 FEB 1989

Compilata dal Perito Edile
(Titolo, nome e cognome del tecnico)

BOARA ROBERT

Iscritto all'Albo dei Periti al n° 143

della Provincia di SAVONA

DATA 31/01/89

Firma:

